





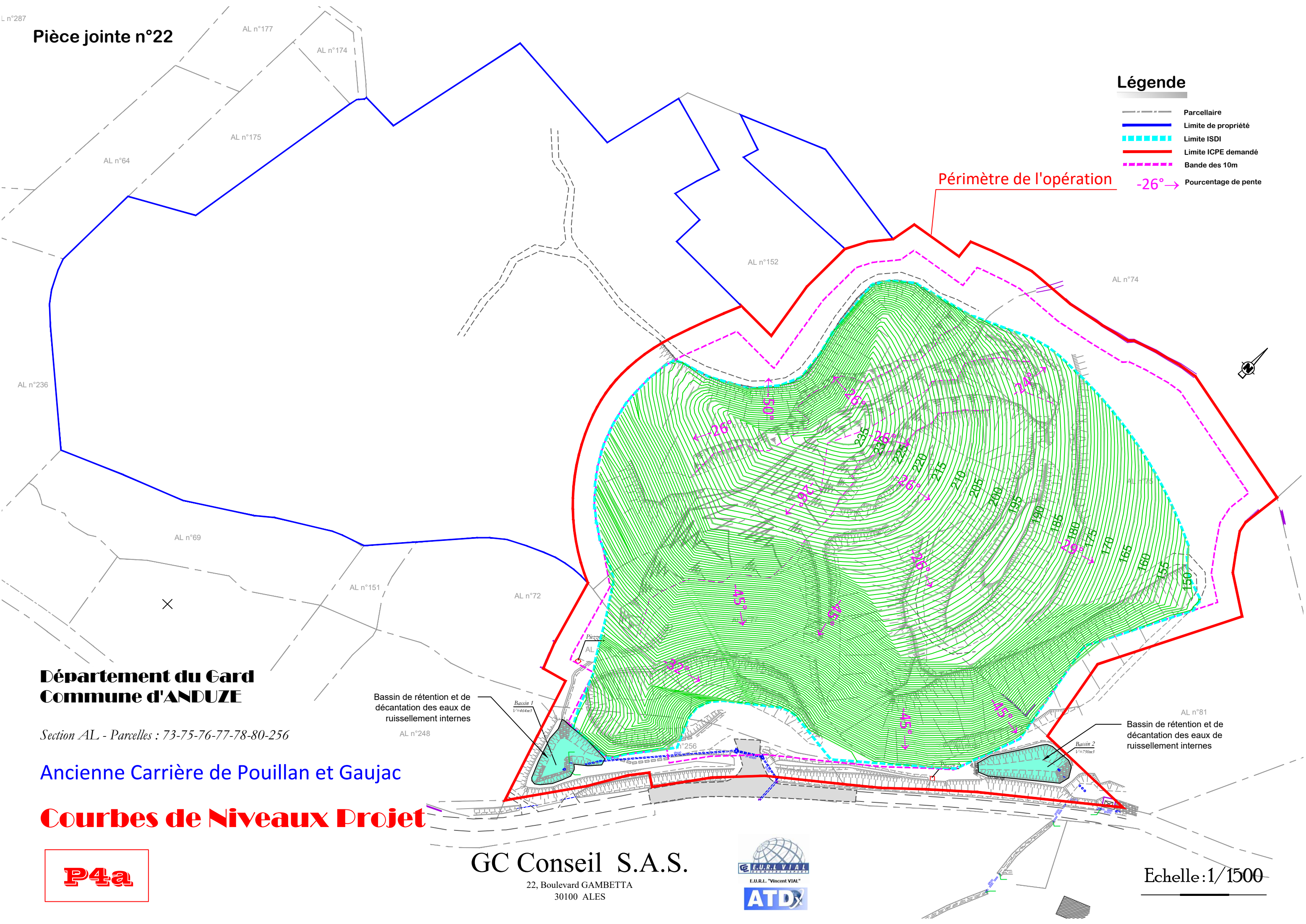


# Pièce jointe n°22

## Légende

-  Parcelaire
-  Limite de propriété
-  Limite ISDI
-  Limite ICPE demandé
-  Bande des 10m
-  -26° → Pourcentage de pente



**Département du Gard  
Commune d'ANDUZE**

Section AL - Parcelles : 73-75-76-77-78-80-256

Ancienne Carrière de Poullan et Gaujac

**Courbes de Niveaux Projet**



**GC Conseil S.A.S.**  
22, Boulevard GAMBETTA  
30100 ALES




Echelle : 1/1500

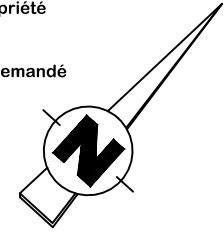
Ancienne Carrière de Poullan et Gaujac

# Phasage - Vue Synoptique



**P5a**

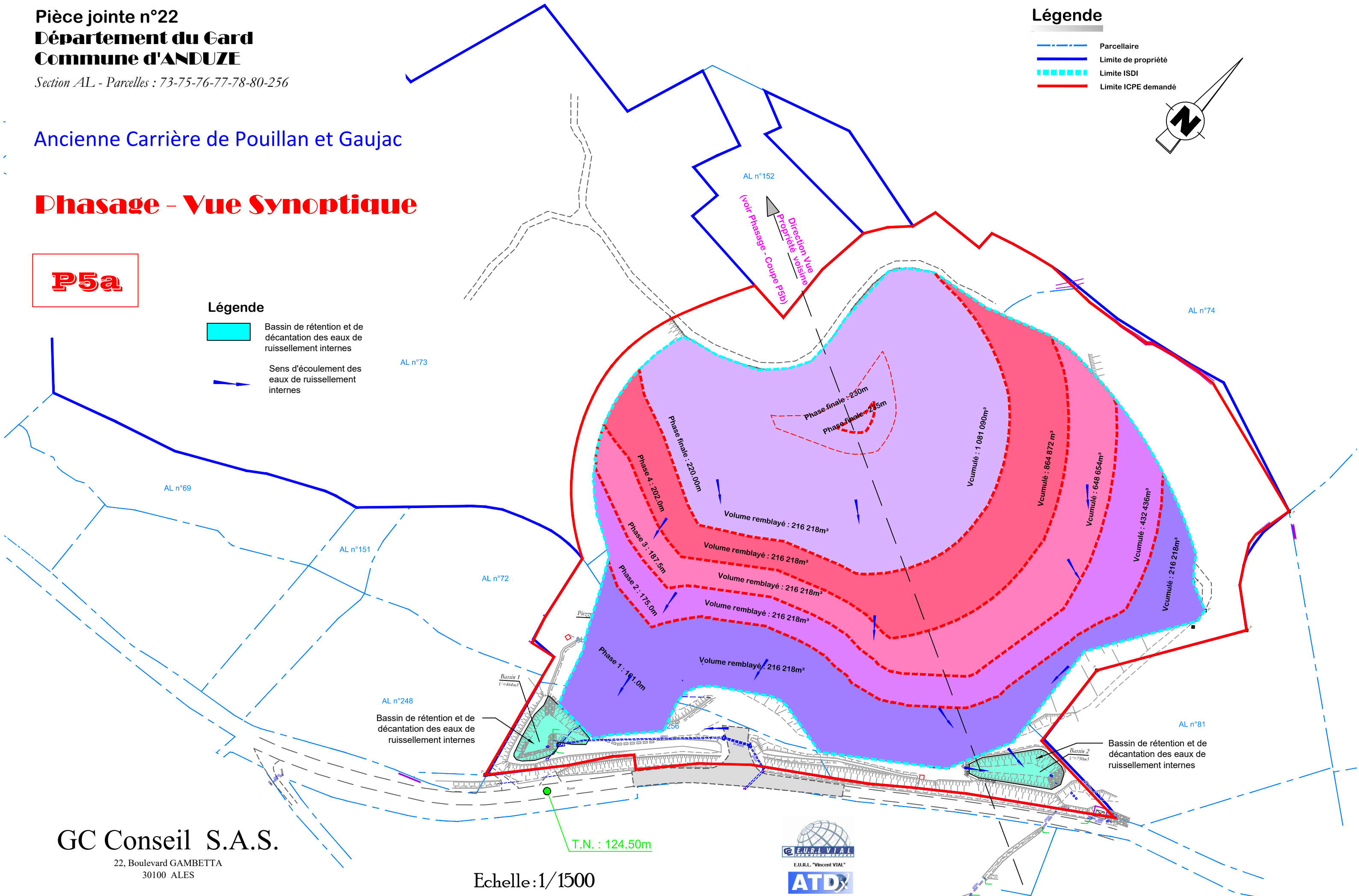
## Légende

-  Parcellaire
-  Limite de propriété
-  Limite ISDI
-  Limite ICPE demandé



## Légende

-  Bassin de rétention et de décantation des eaux de ruissellement internes
-  Sens d'écoulement des eaux de ruissellement internes





Pièce jointe n°22

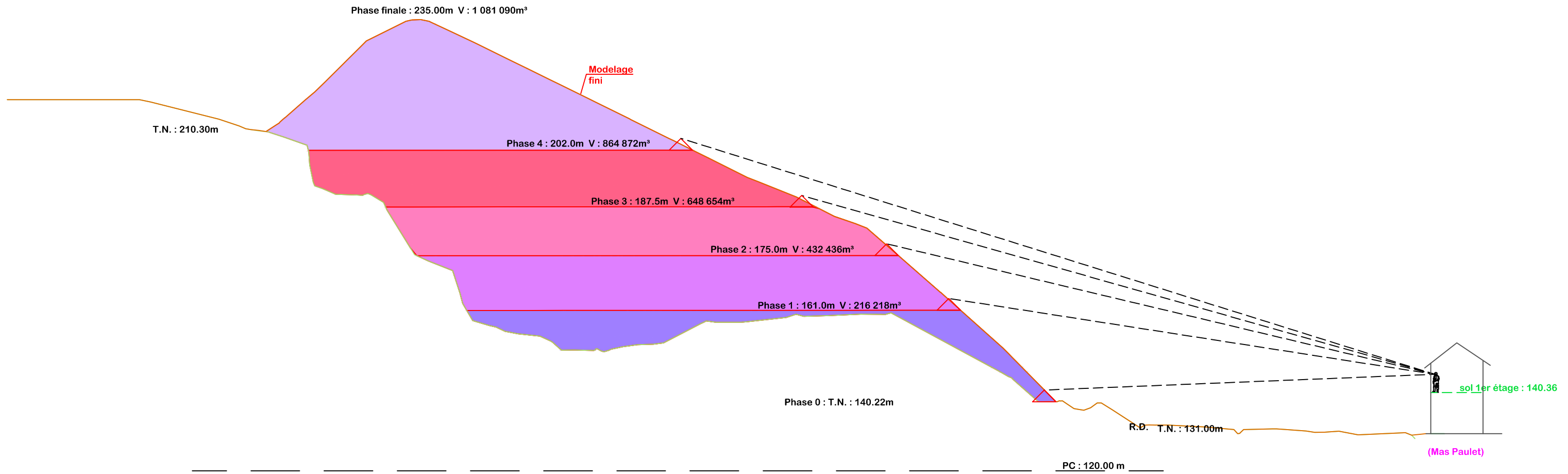
Département du Gard  
Commune d'ANDUZE

Section AL - Parcelles : 73-75-76-77-78-80-256

Ancienne Carrière de Pouillan et Gaujac

## Phasage - Coupe

**P5b**

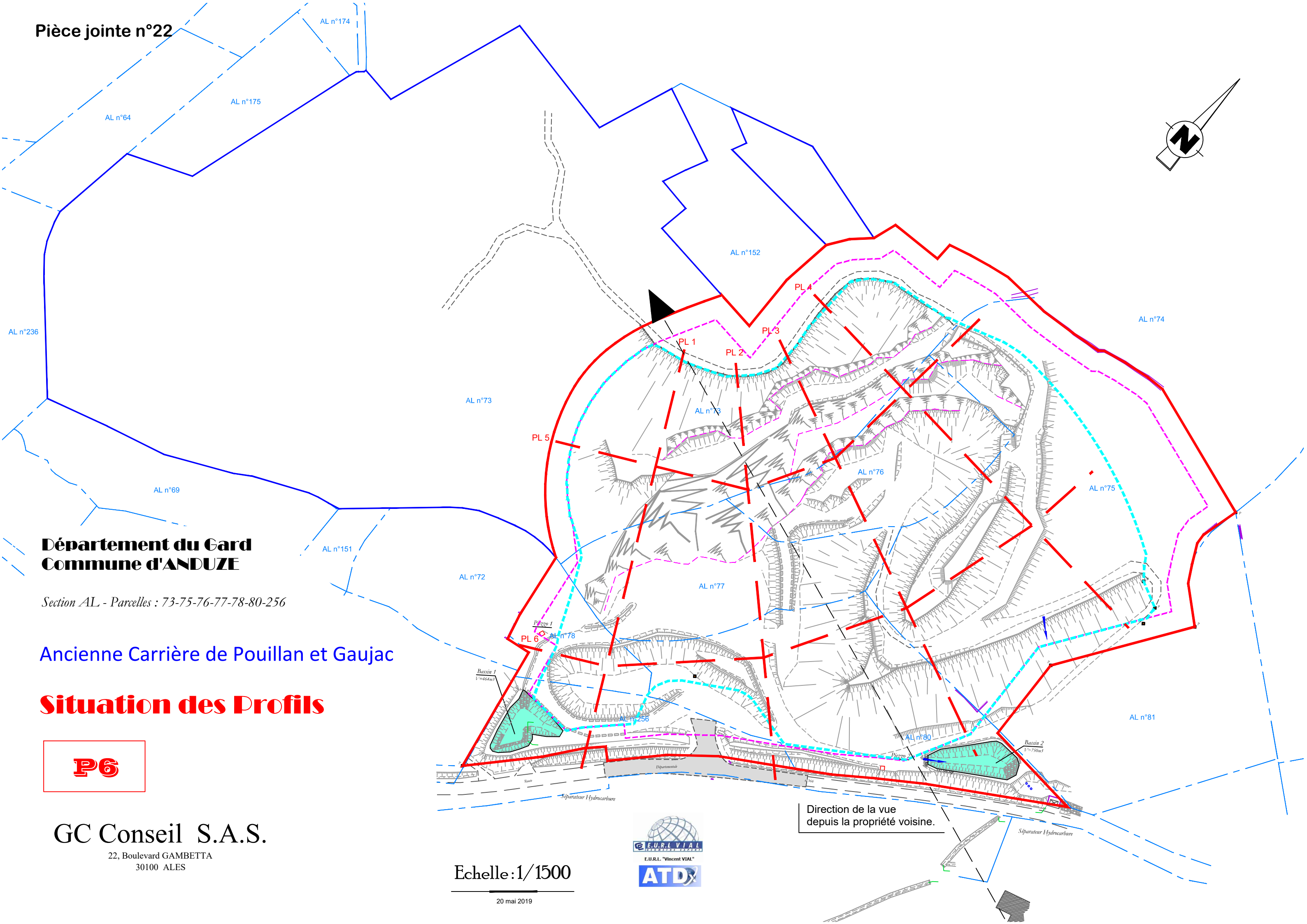
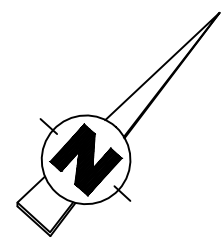


GC Conseil S.A.S.  
22, Boulevard GAMBETTA  
30100 ALES



Echelle : 1/1000

20 mai 2019



**Département du Gard  
Commune d'ANDUZE**

Section AL - Parcelles : 73-75-76-77-78-80-256

Ancienne Carrière de Poullan et Gaujac

### Situation des Profils

**P6**

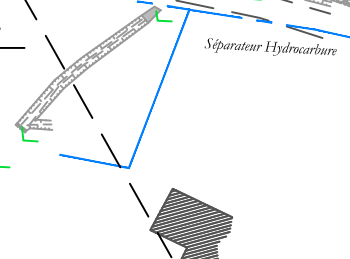
**GC Conseil S.A.S.**  
22, Boulevard GAMBETTA  
30100 ALES

Echelle : 1/1500

20 mai 2019



Direction de la vue  
depuis la propriété voisine.





P6a

GC Conseil S.A.S.  
22, Boulevard GAMBETTA  
30100 ALES

Profil n°1

Echelle en X : 1/500  
Echelle en Y : 1/500

COUPES

PC : 120.00 m

Numéros des points TN											
Altitudes TN											
Distances cumulées TN											
Distances partielles TN											
Pentes et rampes TN											
Altitudes Projet											
Distances cumulées Projet											
Distances partielles Projet											
Alignements et courbes											

P6b

GC Conseil S.A.S.  
22, Boulevard GAMBETTA  
30100 ALES

Profil n°2

Echelle en X : 1/500  
Echelle en Y : 1/500

PC : 122.00 m

Numéros des points TN											
Altitudes TN											
Distances cumulées TN											
Distances partielles TN											
Pentes et rampes TN											
Altitudes Projet											
Distances cumulées Projet											
Distances partielles Projet											
Alignements et courbes											

P6c

GC Conseil S.A.S.  
22, Boulevard GAMBETTA  
30100 ALES

Profil n°3

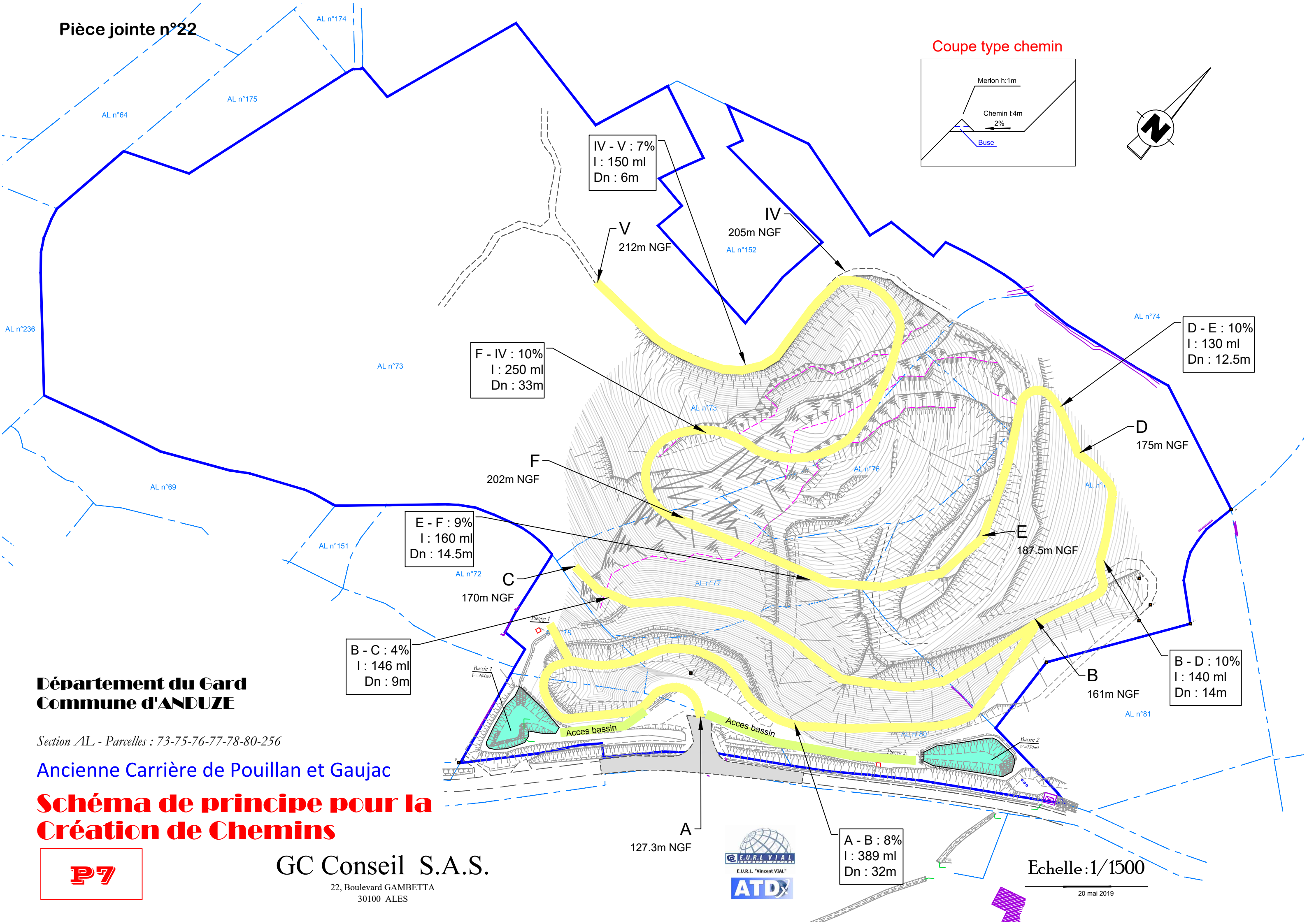
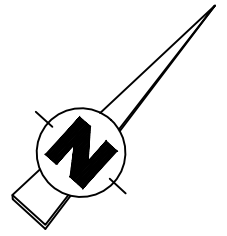
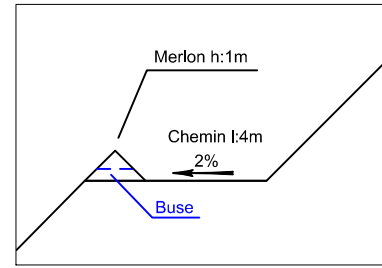
Echelle en X : 1/500  
Echelle en Y : 1/500

PC : 129.00 m

Numéros des points TN											
Altitudes TN											
Distances cumulées TN											
Distances partielles TN											
Pentes et rampes TN											
Altitudes Projet											
Distances cumulées Projet											
Distances partielles Projet											
Alignements et courbes											







IV - V : 7%  
l : 150 ml  
Dn : 6m

IV  
205m NGF  
AL n°152

V  
212m NGF

F - IV : 10%  
l : 250 ml  
Dn : 33m

F  
202m NGF

D - E : 10%  
l : 130 ml  
Dn : 12.5m

D  
175m NGF

E - F : 9%  
l : 160 ml  
Dn : 14.5m

C  
170m NGF

E  
187.5m NGF

B - C : 4%  
l : 146 ml  
Dn : 9m

Bassin 1  
V=464m3

B - D : 10%  
l : 140 ml  
Dn : 14m

B  
161m NGF

A - B : 8%  
l : 389 ml  
Dn : 32m

A  
127.3m NGF

Echelle: 1/1500

20 mai 2019

Département du Gard  
Commune d'ANDUZE

Section AL - Parcelles : 73-75-76-77-78-80-256

Ancienne Carrière de Poullan et Gaujac







# Schéma de principe pour la Création de Chemins

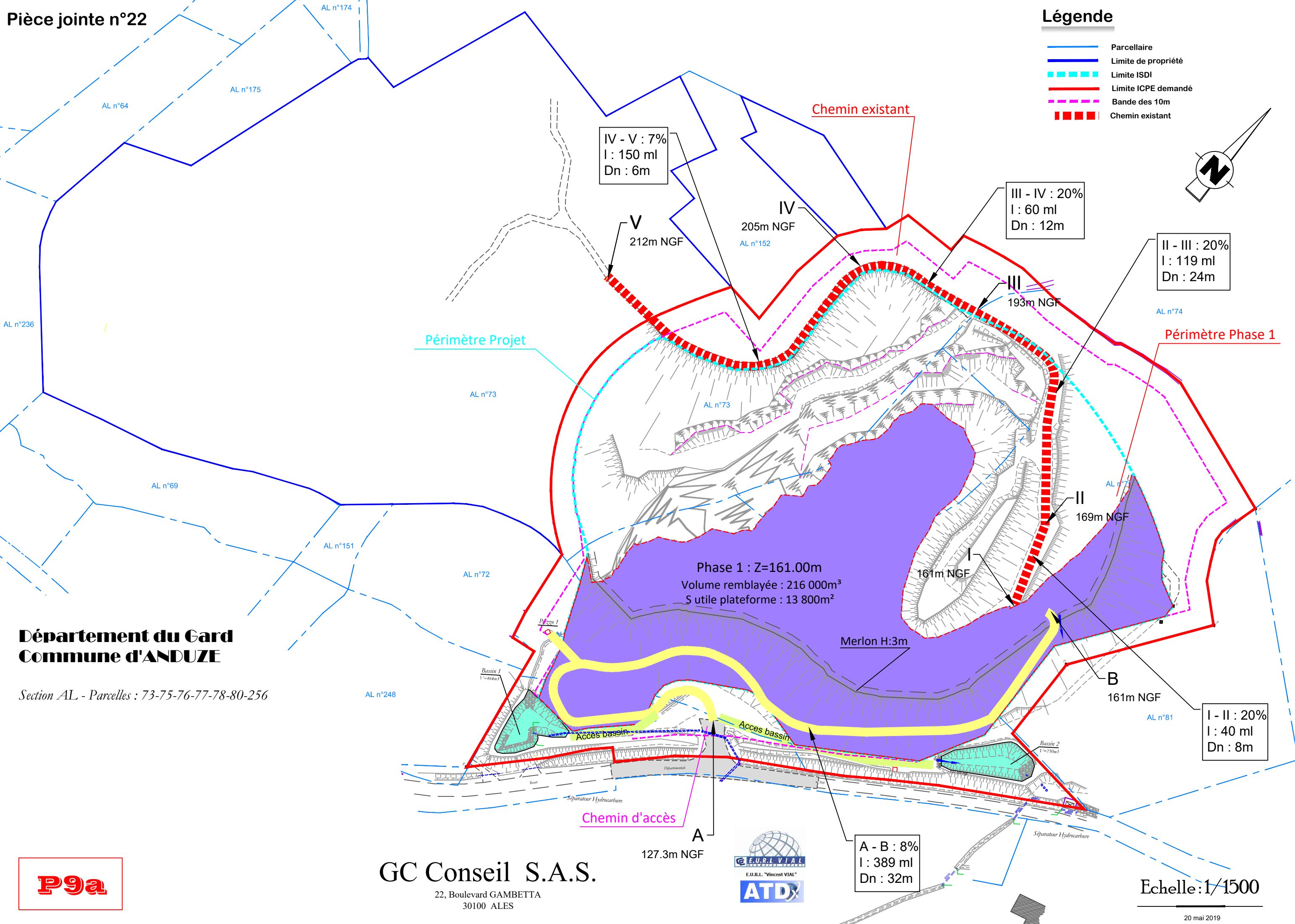
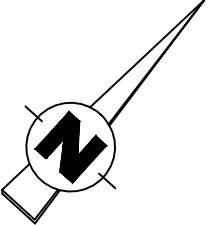


GC Conseil S.A.S.

22, Boulevard GAMBETTA  
30100 ALES



-  Parcelle
-  Limite de propriété
-  Limite ISDI
-  Limite ICPE demandé
-  Bande des 10m
-  Chemin existant



Département du Gard  
Commune d'ANDUZE

Section AL - Parcelles : 73-75-76-77-78-80-256

Périmètre Projet

Périmètre Phase 1

Chemin existant

Chemin d'accès

IV - V : 7%  
I : 150 ml  
Dn : 6m

III - IV : 20%  
I : 60 ml  
Dn : 12m

II - III : 20%  
I : 119 ml  
Dn : 24m

Phase 1 : Z=161.00m  
Volume remblayée : 216 000m<sup>3</sup>  
S utile plateforme : 13 800m<sup>2</sup>

Merlon H:3m

I - II : 20%  
I : 40 ml  
Dn : 8m

A - B : 8%  
I : 389 ml  
Dn : 32m









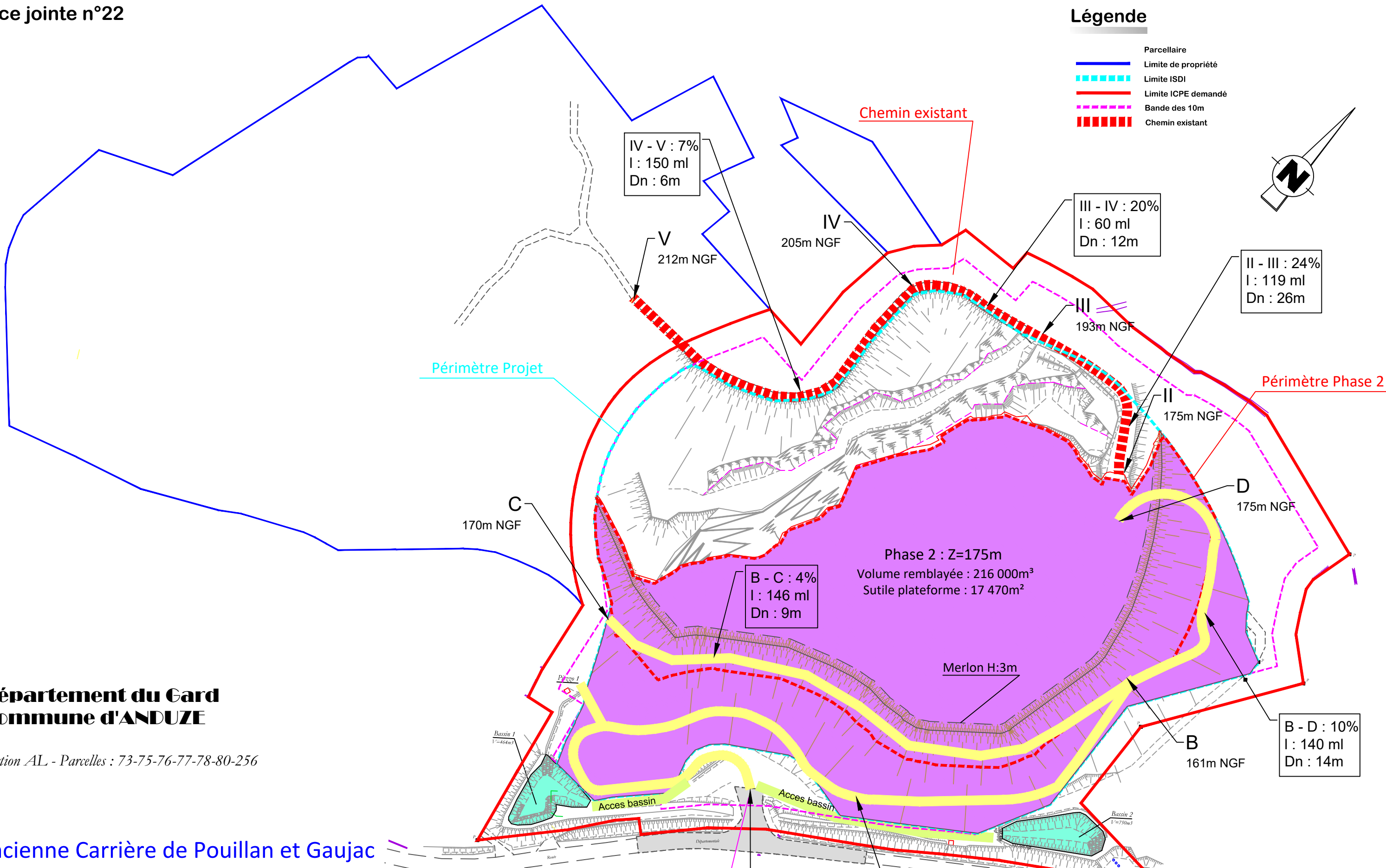
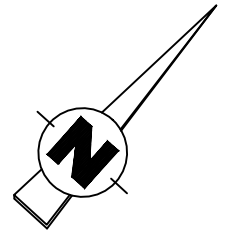
GC Conseil S.A.S.  
22, Boulevard GAMBETTA  
30100 ALES



Echelle: 1/1500



-  Parcellaire
-  Limite de propriété
-  Limite ISDI
-  Limite ICPE demandé
-  Bande des 10m
-  Chemin existant



Département du Gard  
Commune d'ANDUZE

Section AL - Parcelles : 73-75-76-77-78-80-256

Ancienne Carrière de Poullan et Gaujac

# Schéma de principe de la Plateforme - Phase 2

**P10a**

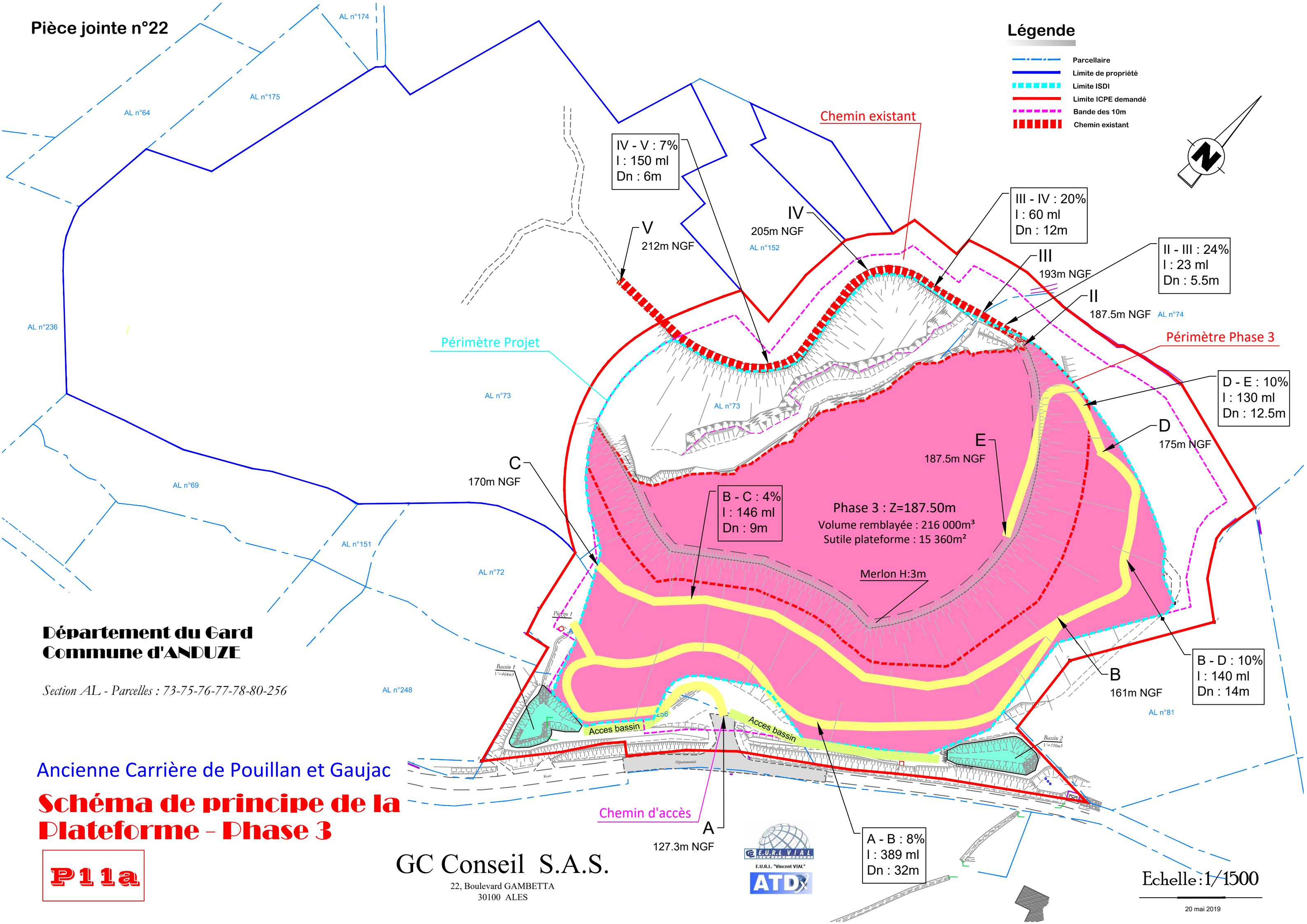
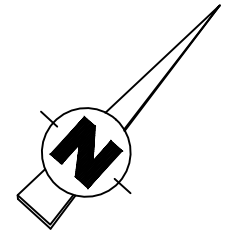
**GC Conseil S.A.S.**

22, Boulevard GAMBETTA  
30100 ALES



Echelle : 1/1500

- Parcellaire
- Limite de propriété
- Limite ISDI
- Limite ICPE demandé
- Bande des 10m
- Chemin existant



IV - V : 7%  
I : 150 ml  
Dn : 6m

IV  
205m NGF  
AL n°152

III - IV : 20%  
I : 60 ml  
Dn : 12m

III  
193m NGF

II - III : 24%  
I : 23 ml  
Dn : 5.5m

II  
187.5m NGF  
AL n°74

Périmètre Projet

Périmètre Phase 3

D - E : 10%  
I : 130 ml  
Dn : 12.5m

D  
175m NGF

B - C : 4%  
I : 146 ml  
Dn : 9m

Phase 3 : Z=187.50m  
Volume remblayée : 216 000m<sup>3</sup>  
Sutile plateforme : 15 360m<sup>2</sup>

Merlon H:3m

C  
170m NGF

B - D : 10%  
I : 140 ml  
Dn : 14m

B  
161m NGF  
AL n°81

Département du Gard  
Commune d'ANDUZE

Section AL - Parcelles : 73-75-76-77-78-80-256

Ancienne Carrière de Poullan et Gaujac

**Schéma de principe de la Plateforme - Phase 3**

**P11a**

GC Conseil S.A.S.

22, Boulevard GAMBETTA  
30100 ALES



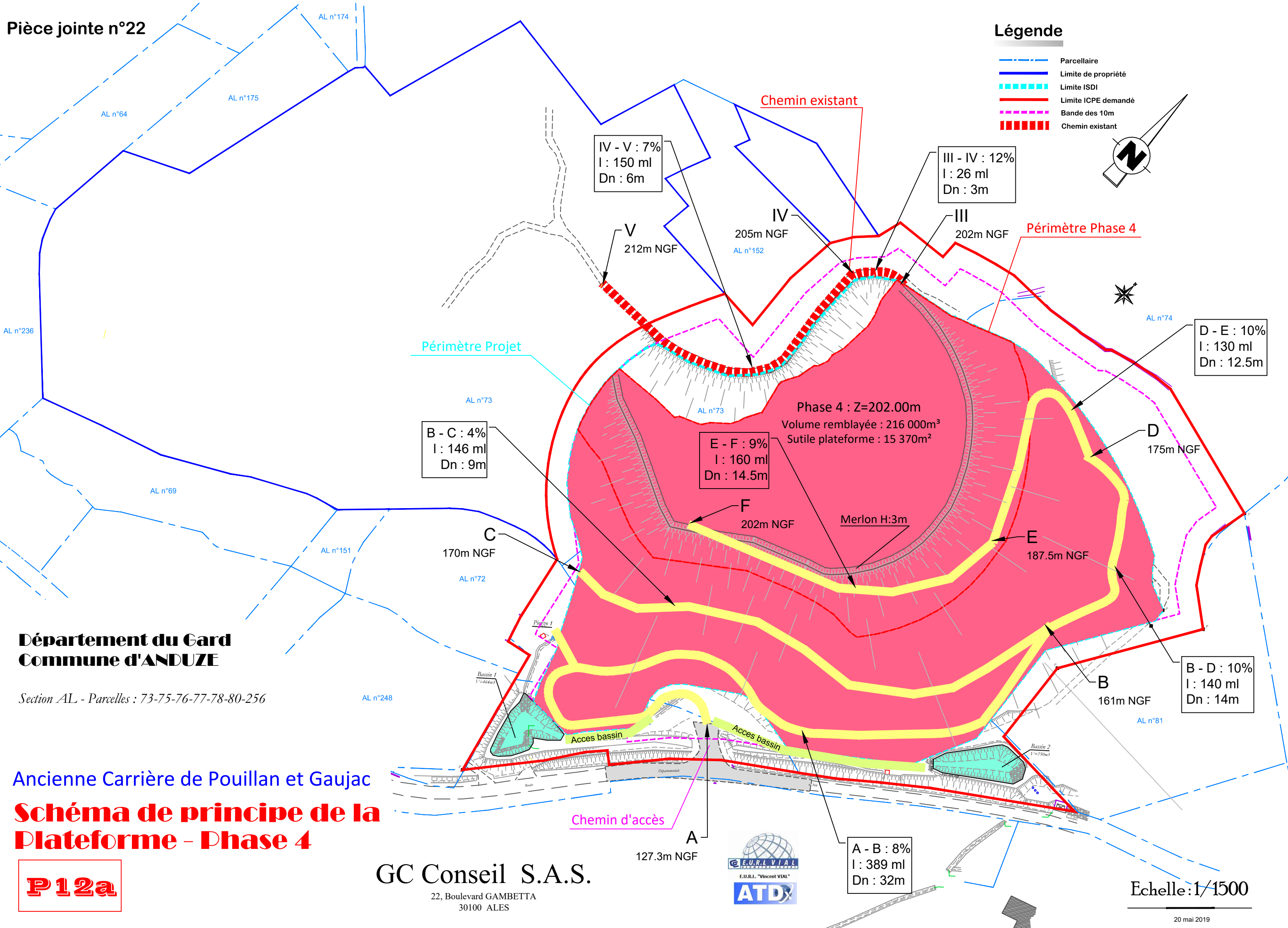
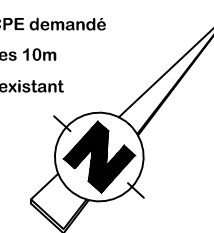
A - B : 8%  
I : 389 ml  
Dn : 32m

A  
127.3m NGF

Echelle: 1/1500



- Parcellaire
- Limite de propriété
- Limite ISDI
- Limite ICPE demandé
- Bande des 10m
- Chemin existant



**Département du Gard  
Commune d'ANDUZE**

Section AL - Parcelles : 73-75-76-77-78-80-256

Ancienne Carrière de Poullan et Gaujac  
**Schéma de principe de la  
Plateforme - Phase 4**

**P12a**

**GC Conseil S.A.S.**  
22, Boulevard GAMBETTA  
30100 ALES

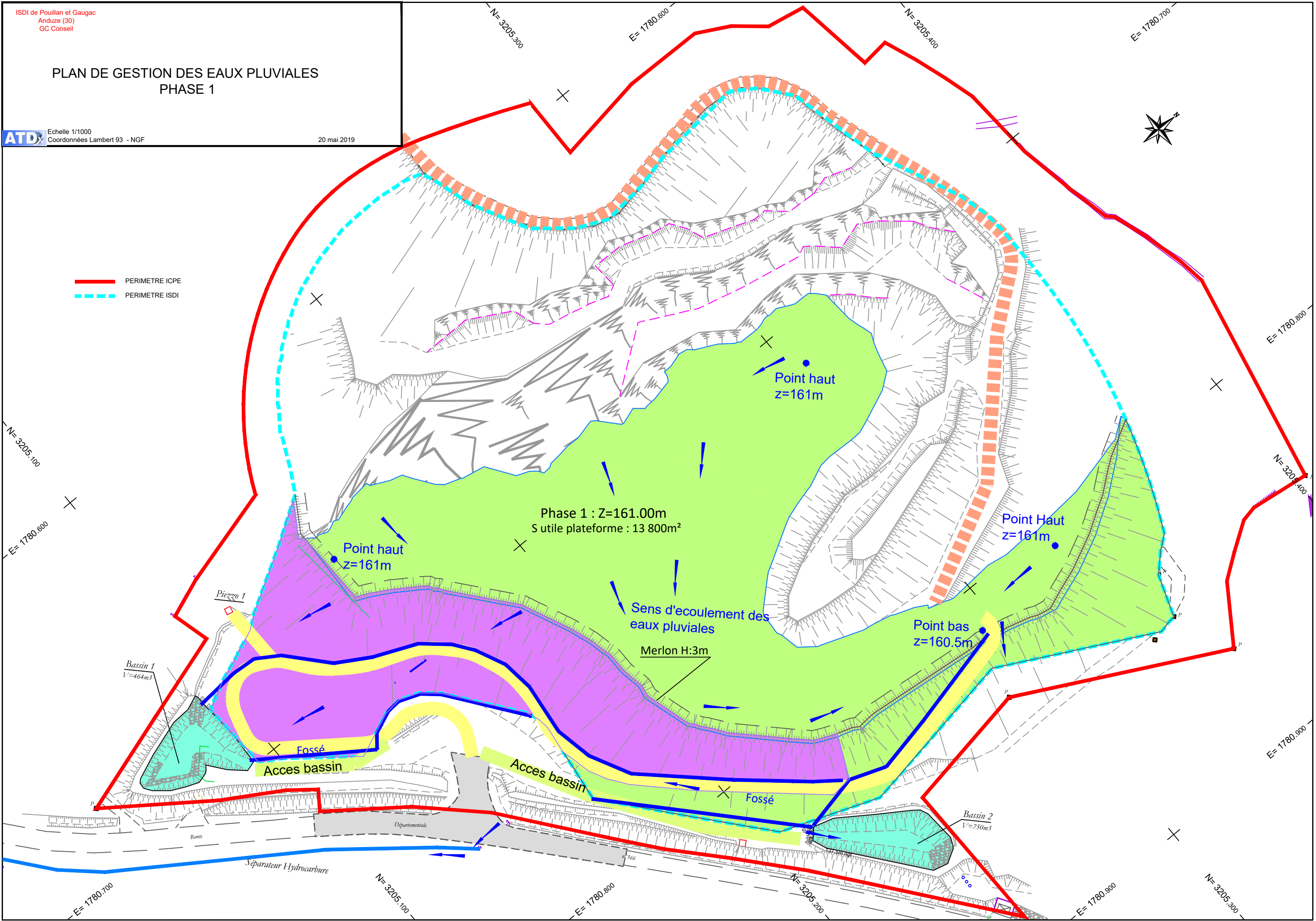


Echelle: 1/1500

# PLAN DE GESTION DES EAUX PLUVIALES PHASE 1



- PERIMETRE ICPE
- PERIMETRE ISDI

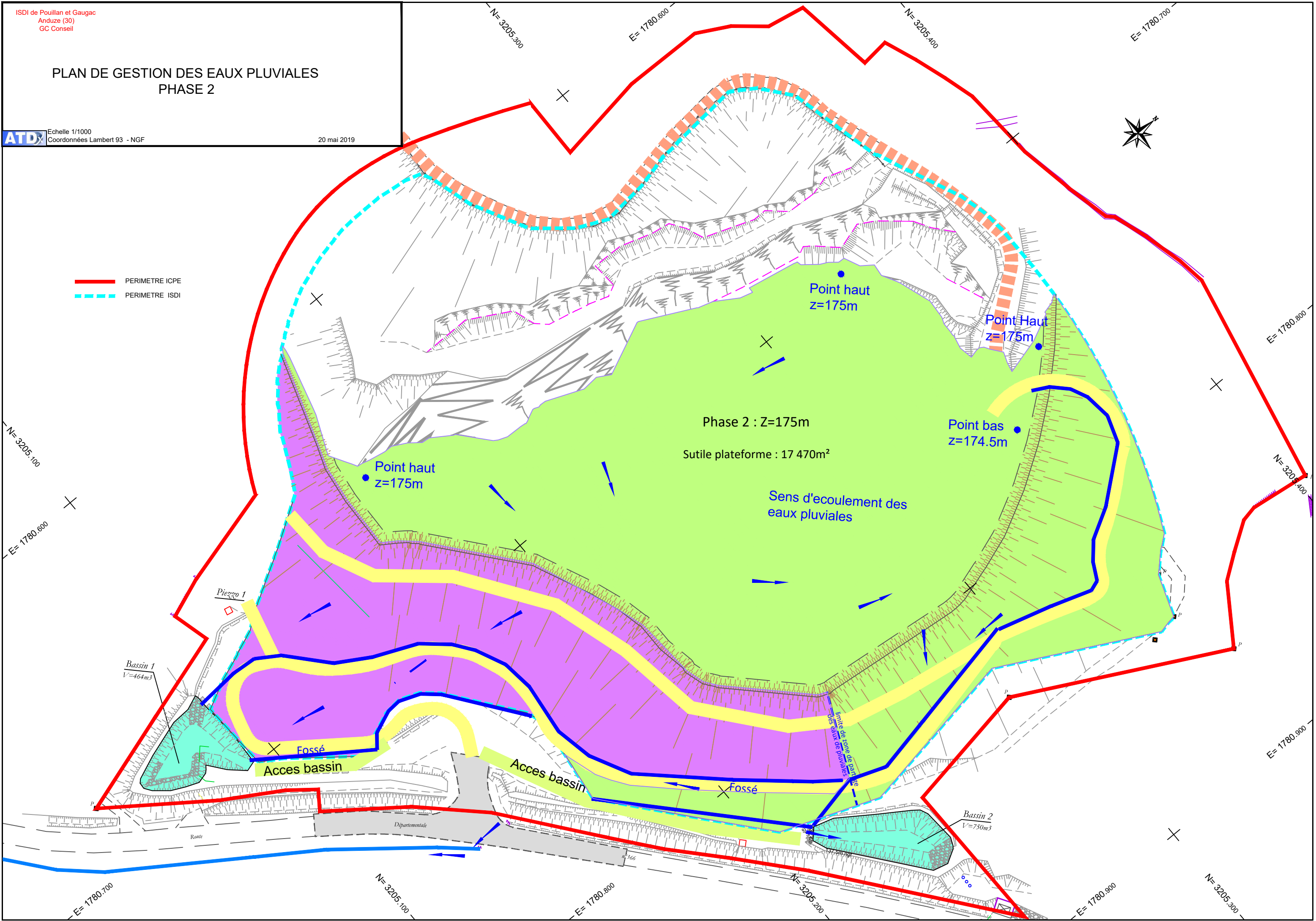




# PLAN DE GESTION DES EAUX PLUVIALES PHASE 2



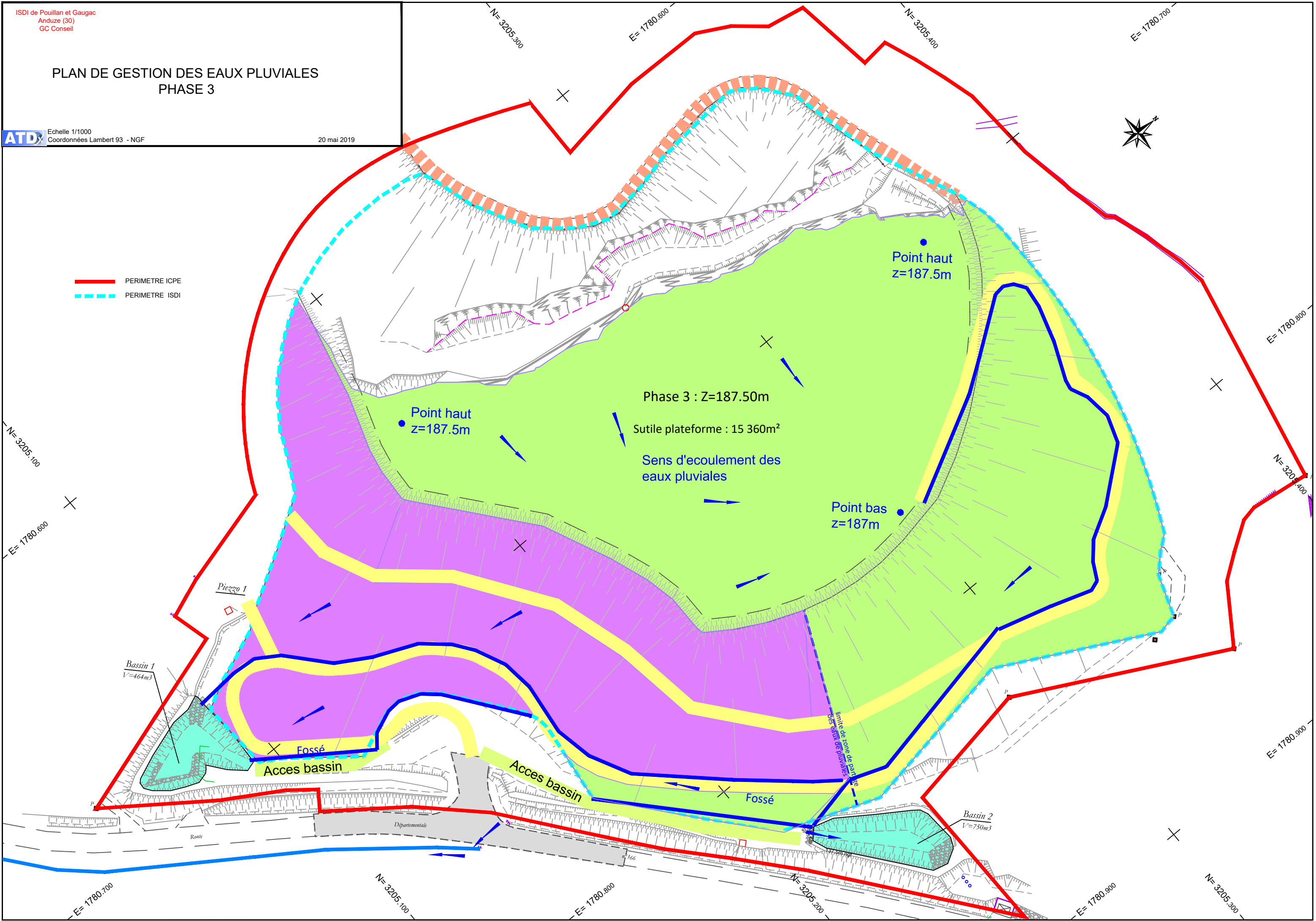
- PERIMETRE ICPE
- PERIMETRE ISDI



# PLAN DE GESTION DES EAUX PLUVIALES PHASE 3



- PERIMETRE ICPE
- PERIMETRE ISDI



N= 3205.100

E= 1780.600

N= 3205.300

E= 1780.800

N= 3205.400

E= 1780.700

E= 1780.800

N= 3205.400

E= 1780.900

E= 1780.700

N= 3205.100

E= 1780.800

N= 3205.200

E= 1780.900

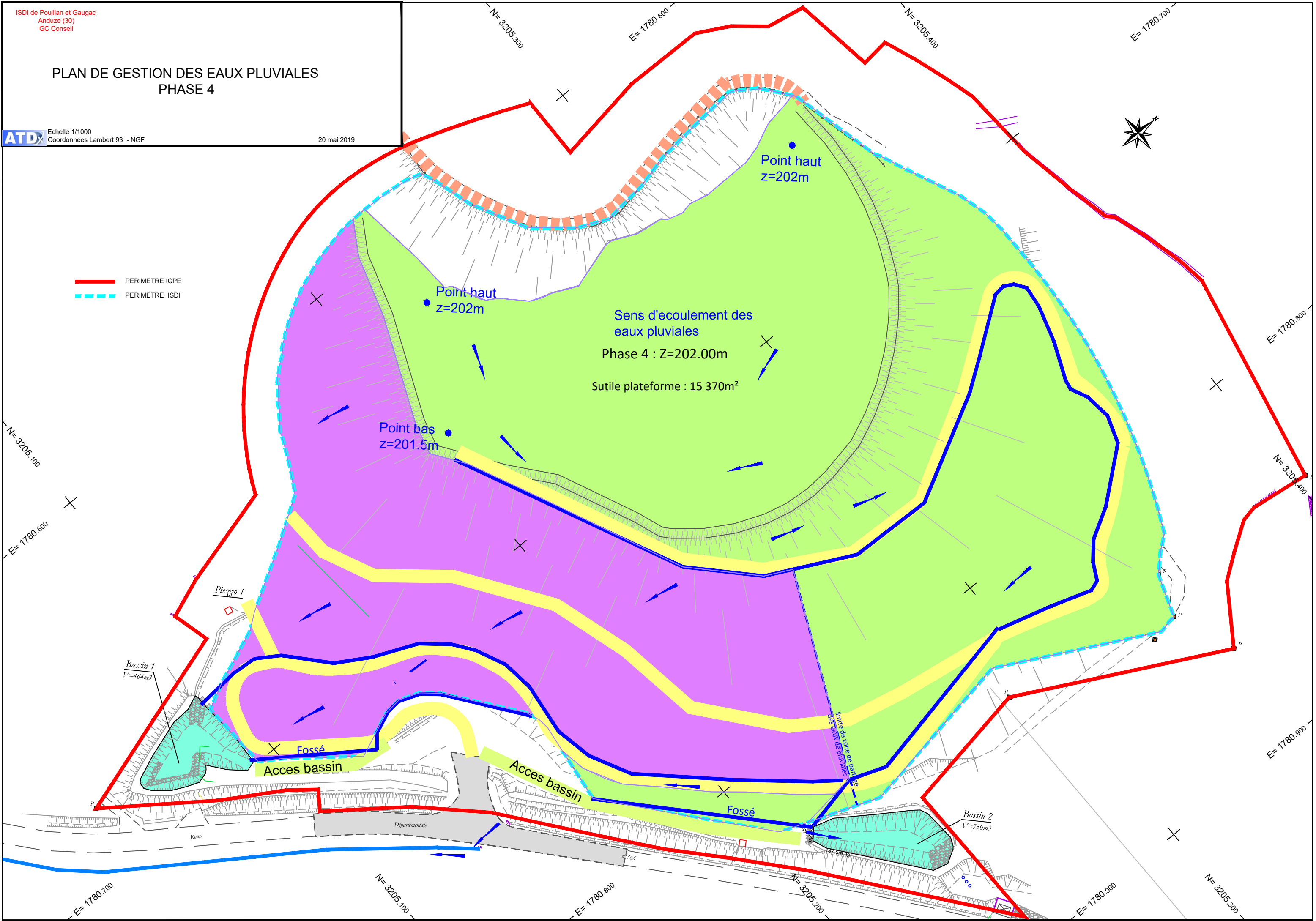
N= 3205.300



# PLAN DE GESTION DES EAUX PLUVIALES PHASE 4



- PERIMETRE ICPE
- PERIMETRE ISDI



Point haut  
z=202m

Point haut  
z=202m

Point bas  
z=201.5m

Sens d'écoulement des  
eaux pluviales  
Phase 4 : Z=202.00m  
Sutile plateforme : 15 370m²

Bassin 1  
V=464m³

Bassin 2  
V=750m³

Acces bassin

Acces bassin

Fossé

Fossé

limite de zone de partage  
des eaux pluviales

Pierro 1

Route






Départementale

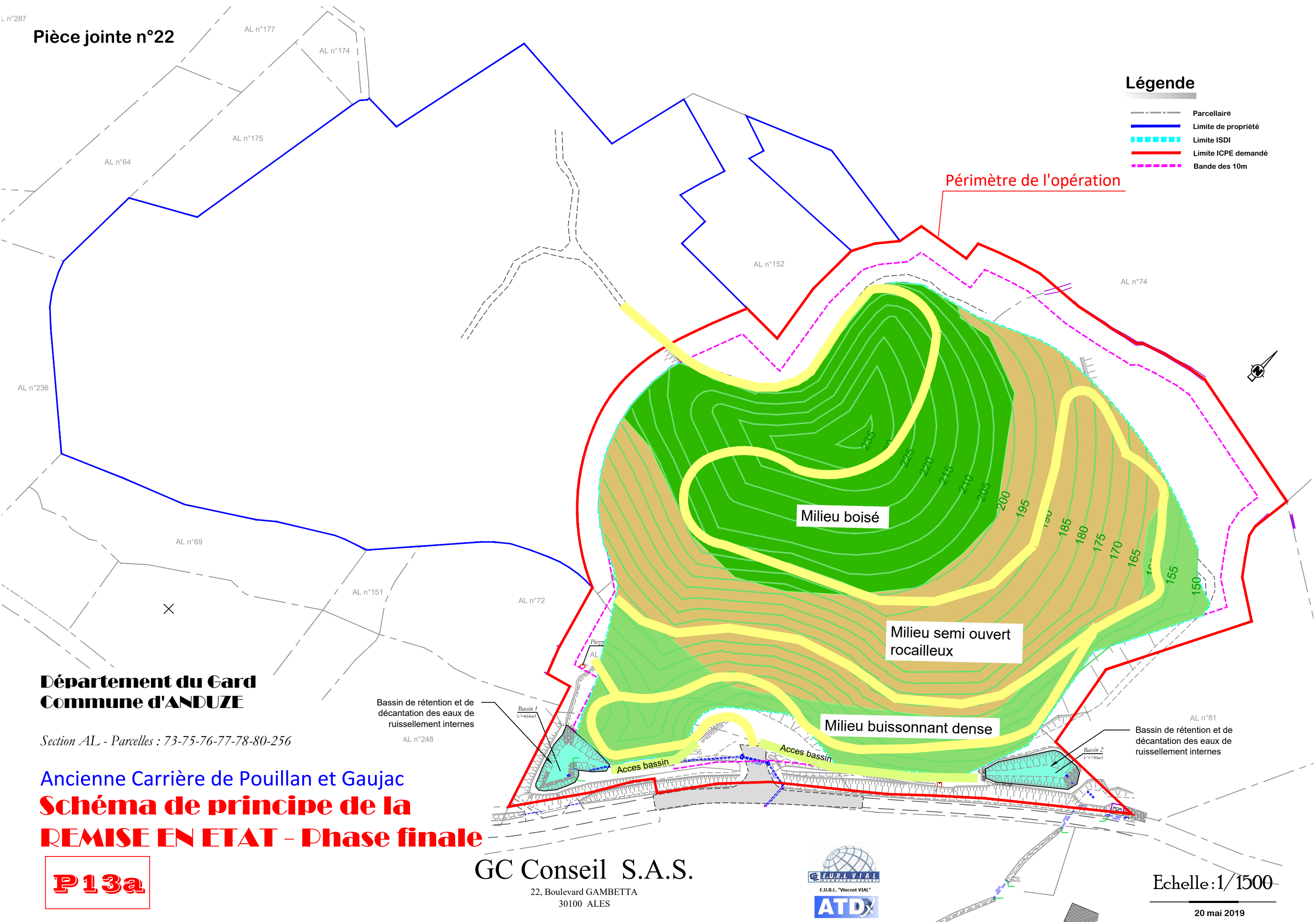
366

366



## Légende

-  Parcelaire
-  Limite de propriété
-  Limite ISDI
-  Limite ICPE demandé
-  Bande des 10m



**Département du Gard  
Commune d'ANDUZE**

Section AL - Parcelles : 73-75-76-77-78-80-256

Ancienne Carrière de Poullan et Gaujac  
**Schéma de principe de la  
 REMISE EN ETAT - Phase finale**

**P13a**

**GC Conseil S.A.S.**  
 22, Boulevard GAMBETTA  
 30100 ALES



Echelle : 1/1500

20 mai 2019