




Legende

-  Limite emprise des travaux
-  Démolition de bordures
-  Démolition de la chaussée existante



INGENIERIE
EN INFRASTRUCTURE

VOIRIE ET RESEAUX DIVERS

SYSTEMES D'INFORMATION
GEOGRAPHIQUE (SIG)

Agence Occitanie
Green Parc bât C
149 Av. du Golf
34670 BAILLARGUES
☎ 04 67 70 80 60
☎ 04 67 70 81 04
✉ lr@tect-ing.com

Département du Gard

COMMUNE DE FOURNES

lieux-dits "Bois de Brignon", "la Pale"

Maitre d'Ouvrage

ARGAN SA

21 rue Beffroy
92200 NEUILLY SUR SEINE
☎ 01 47 47 05 46
☎ 01 47 47 05 50
✉ contact@argan.fr



Amélioration de la courbe existante
sur la RD 192

PLAN DE DEMOLITION

Indice	Date	Modifications	Dess.	Vérif.
A	Janv. 2019	CREATION	GB	SB
B	Févr. 2019	Indice A: Modif. de la zone d'intervention	GB	SB
C				
D				
E				
F				
G				

N° Dossier	ECHELLE	PHASE	N° Piece
1464	1 / 250°	AVP	3

