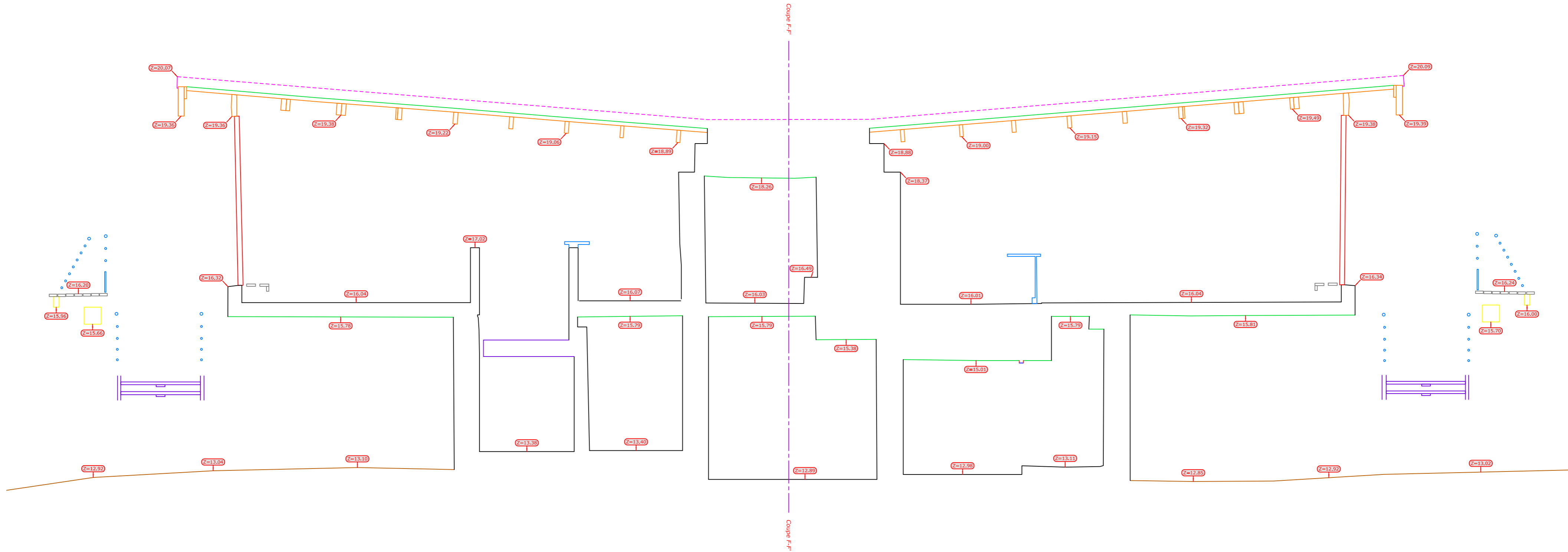


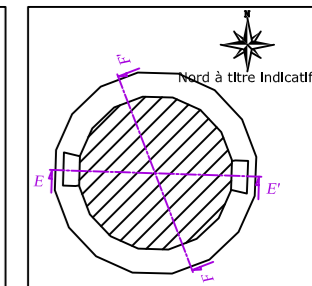
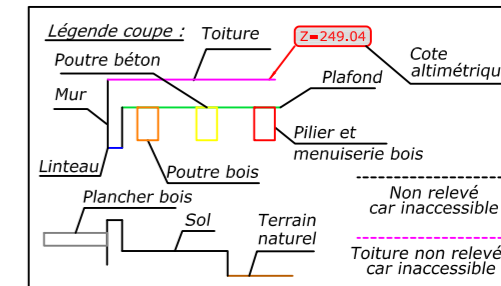


altitudes rattachées au NGF.  
Un rajout de 1400.00m doit être effectué pour avoir la valeur en NGF.

Plan de comparaison Z (NGF) = 1421.50m



Plan de comparaison Z (NGF) = 1411.50m



Département du Gard  
Commune de Val d'Aigoual  
Lieu-dit: "Prat Peyrot"  
Communauté de Communes Causses Aigoual Cévennes  
Plan des coupes  
Bâtiment circulaire  
Coupe E-E'

**Bbass**  
GÉOMÈTRE - EXPERT  
Selarl de Géomètres Experts Foncier DPLG  
9 Cours de la République - 34190 GANGES  
Tel : 04.67.73.96.76  
Email : geometre-ganges@bbass.fr - Site : www.bbass.fr  
23 Rue de l'Horloge - 30120 LE VIGAN  
Tel : 04.67.81.00.91  
Email : geometre-levigan@bbass.fr - Site : www.bbass.fr

Dossier n° 21\_468 Echelle: 1/50

DATE	MODIFICATIONS	LEVE	DAO	CONTROLE
31/12/21		A.JT.	A.JT.	M.MT.

Fichier C:\Users\qeo1\appdata\local\temp\AcPublish 11750\21\_468-circulaire-coupes.dwg