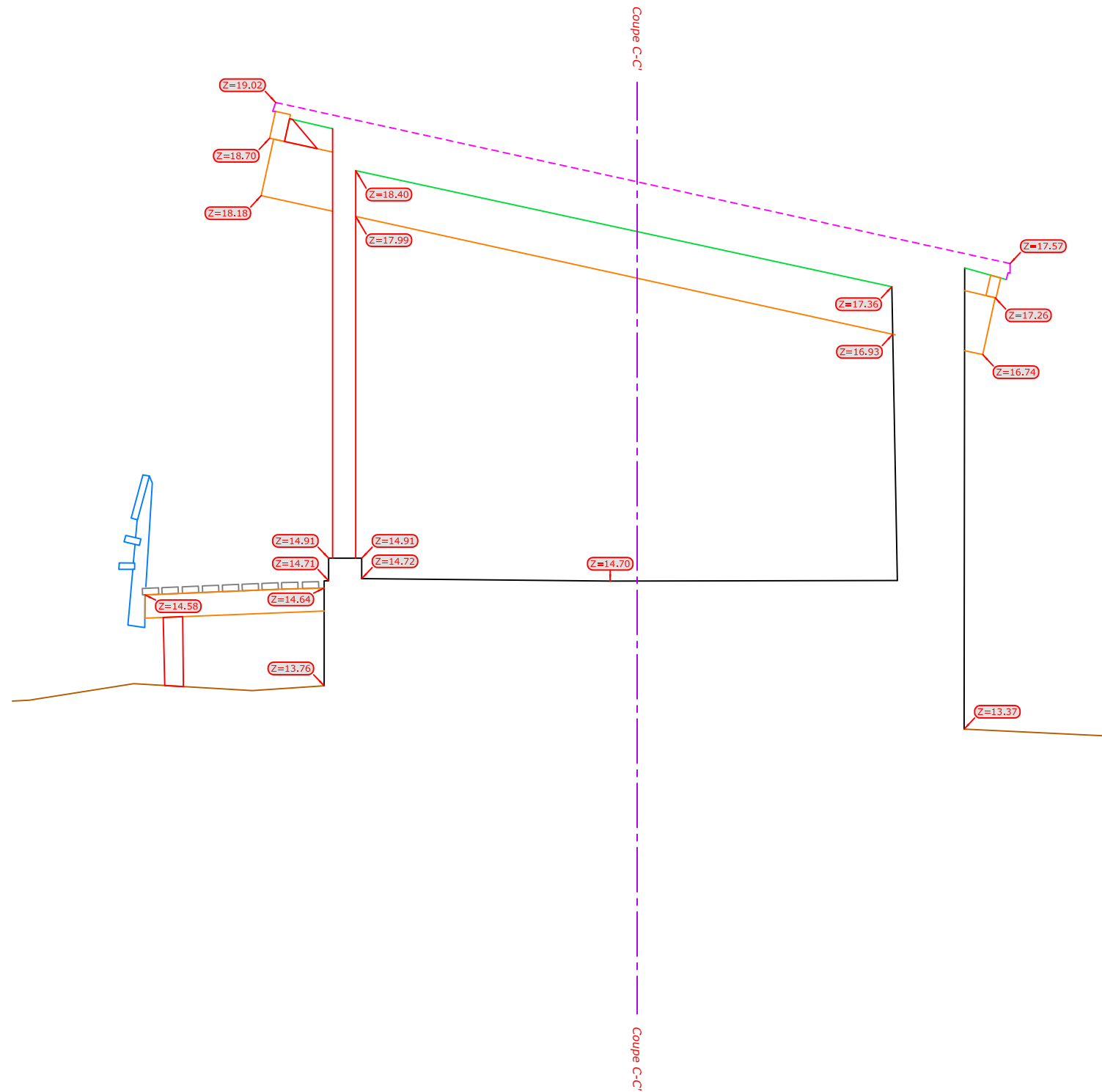


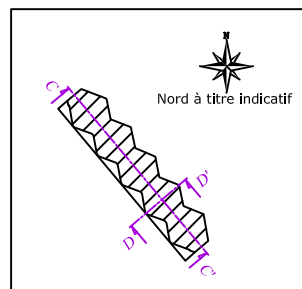
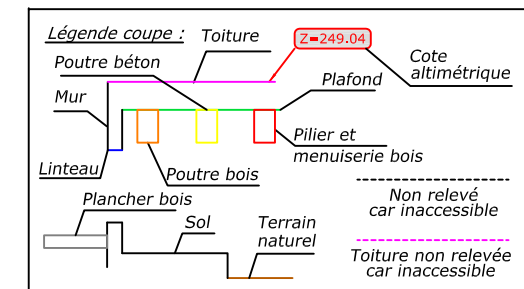


altitudes rattachées au NGF.
Un rajout de 1400.00m doit être effectuer pour avoir la valeur en NGF.

Plan de comparaison Z (NGF) = 1420.00m



Plan de comparaison Z (NGF) = 1410.00m



Département du Gard
Commune de Val d'Aigoual

Lieu-dit: "Prat Peyrot"

Communauté de Communes Causses Aigoual Cévennes
Plan des coupes
Bâtiment accueil et secours
Coupe D-D'

Dossier n° 21_468

Echelle: 1/50

DATE	MODIFICATIONS	LEVE	DAO	CONTROLE
31/12/21		A.JT.	A.JT.	M.MT.

GE **Bbass**
GÉOMÈTRE-EXPERT
CONSEILLER VALORISER GARANTIR
GÉOMÈTRE - EXPERT

Selari de Géomètres Experts Foncier DPLG
9 Cours de la République - 34190 GANGES
Tel : 04.67.73.96.76
Email : geometre-ganges@bbass.fr - Site : www.bbass.fr

23 Rue de l'Horloge - 30120 LE VIGAN
Tel : 04.67.81.00.91
Email : geometre-levigan@bbass.fr - Site : www.bbass.fr