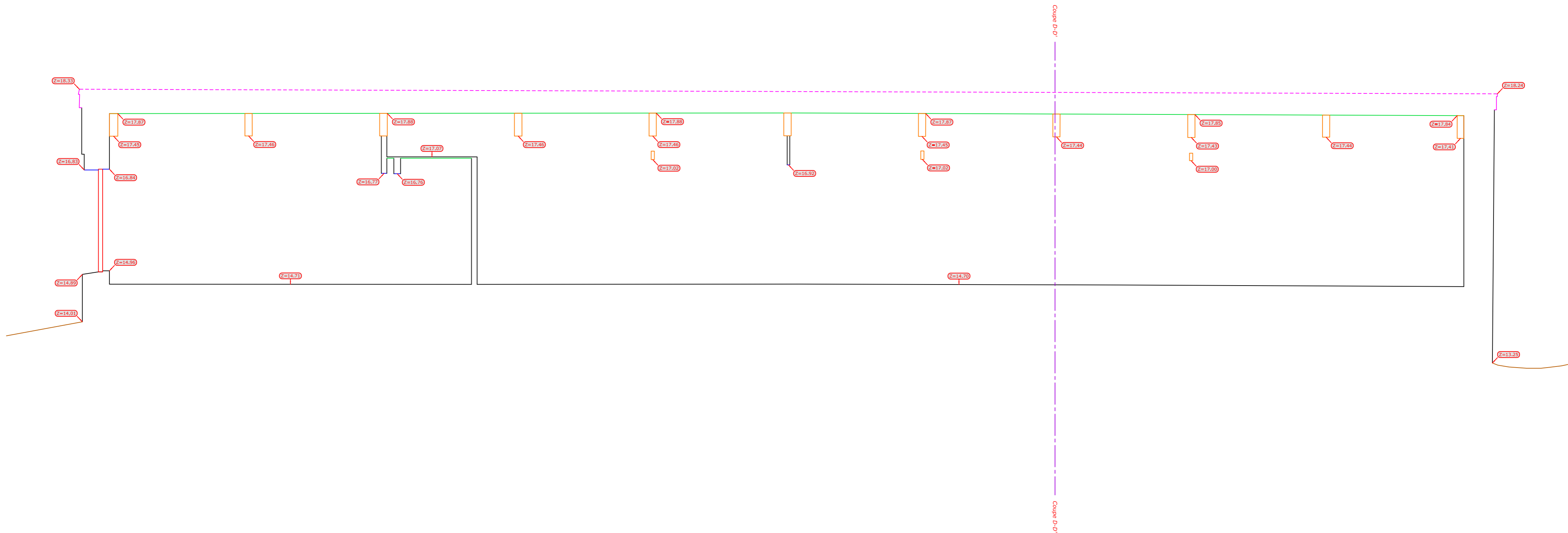


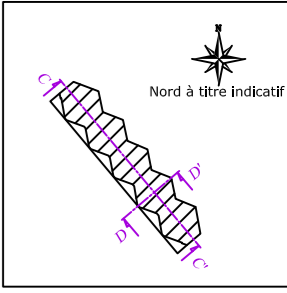
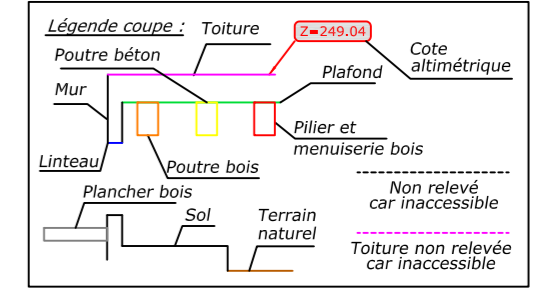


altitudes rattachées au NGF.
Un rajout de 1400.00m doit être effectué pour avoir la valeur en NGF.

Plan de comparaison Z (NGF) = 1420.00m



Plan de comparaison Z (NGF) = 1410.00m



Département du Gard
Commune de Val d'Aigoual
Lieu-dit: "Prat Peyrot"
Communauté de Communes Causse Aigoual Cévennes
Plan des coupes
Bâtiment accueil et secours
Coupe C-C'
Dossier n° 21_468
Echelle: 1/50

Bbass
GÉOMÈTRE - EXPERT
Selarl de Géomètres Experts Foncier DPLG
9 Cours de la République - 34190 GANGES
Tel : 04.67.73.96.76
Email : geometre-ganges@bbass.fr - Site : www.bbass.fr
23 Rue de l'Horloge - 30120 LE VIGAN
Tel : 04.67.81.00.91
Email : geometre-levigan@bbass.fr - Site : www.bbass.fr

| DATE | MODIFICATIONS | LEVE | DAO | CONTROLE |
|----------|---------------|-------|-------|----------|
| 31/12/21 | | A.JT. | A.JT. | M.MT. |

Fichier H:\2021\21_468 VAL D'AIGOUAL CC AIGOUAL-CEVENNES\INTERIEUR\RELEVÉ ARCHITECTURAL\21_468-accueil-Coupes.dwg