

Office de Tourisme Mont Aigoual Causses Cévennes
 - Maison de l'Aigoual, Parc national des Cévennes -
 Col de la Serreyrède : tél. 04 67 82 64 67
 - Maison de Pays - Valleraugue : tél. 04 67 64 82 15
 www.causses-aigoual-cevennes.org
 www.cevennes-parcnational.fr
 www.tourismegard.com
 Office de Tourisme Gorges du Tarn, Causses Cévennes - Meyrueis
 Tél. : 04 66 45 60 33 / 07 86 36 63 14
 www.meyrueis-office-tourisme.com
 Appel d'Urgence Européen : tél. 112
 Météo France
 Tél. : 08 99 71 02 30
 (1,35€ appel + 0,34€ min)

Office de Tourisme Mont Aigoual Causses Cévennes
 - Maison de l'Aigoual, Parc national des Cévennes -
 Col de la Serreyrède : tél. 04 67 82 64 67
 - Maison de Pays - Valleraugue : tél. 04 67 64 82 15
 www.causses-aigoual-cevennes.org
 www.cevennes-parcnational.fr
 www.tourismegard.com
 Office de Tourisme Gorges du Tarn, Causses Cévennes - Meyrueis
 Tél. : 04 66 45 60 33 / 07 86 36 63 14
 www.meyrueis-office-tourisme.com
 Appel d'Urgence Européen : tél. 112
 Météo France
 Tél. : 08 99 71 02 30
 (1,35€ appel + 0,34€ min)

INFOS PRATIQUES

Office de Tourisme Mont Aigoual Causses Cévennes
 - Maison de l'Aigoual, Parc national des Cévennes -
 Col de la Serreyrède : tél. 04 67 82 64 67
 - Maison de Pays - Valleraugue : tél. 04 67 64 82 15
 www.causses-aigoual-cevennes.org
 www.cevennes-parcnational.fr
 www.tourismegard.com
 Office de Tourisme Gorges du Tarn, Causses Cévennes - Meyrueis
 Tél. : 04 66 45 60 33 / 07 86 36 63 14
 www.meyrueis-office-tourisme.com
 Appel d'Urgence Européen : tél. 112
 Météo France
 Tél. : 08 99 71 02 30
 (1,35€ appel + 0,34€ min)

ESPACE CYCLOSPORT MASSIF DE L'AIGOUAL

Plus de 500 km de routes cévenoles à découvrir...

Source de l'eau vive !

L'Espace CycloSPORT du Pôle nature 4 saisons du massif de l'Aigoual propose une offre variée pour la pratique du cyclotourisme, au sein du Parc national des Cévennes et dominé par le mythique Mont Aigoual (1567m). Cet espace est composé d'un panel de parcours diversifiés, allant de la balade familiale aux circuits pour cyclistes confirmés. Ces parcours permettent de découvrir de nombreux sites et villages, des grands causses aux monts et vallées cévenols.

INFOS CYCLO AVANT DE PARTIR...

Pour préparer vos parcours, les tracés GPS sont disponibles à l'Office de Tourisme ou sur :
 www.causses-aigoual-cevennes.org

Vérifier le tracé, les caractéristiques du parcours et les « Conseils et recommandations » avant votre départ. Les circuits ne sont pas balisés, repérez-vous aux indications routières et à la carte.
 Bonne balade !

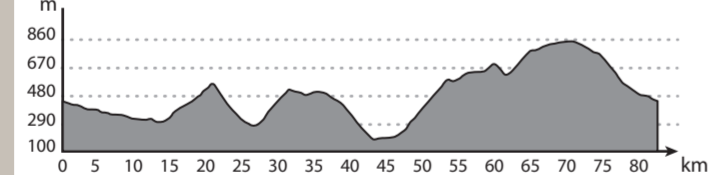
AUTRES ACTIVITÉS DU PÔLE NATURE 4 SAISONS

En complément de l'offre cyclotouristique, le Pôle nature du massif de l'Aigoual vous propose un réseau de plusieurs centaines de km de sentiers et chemins multi-activités (à pied, à cheval, à VTT), aménagés et balisés. Des parcours VTT, trail, raquette, course d'orientation, gécocache (chasse aux trésors), sentiers d'interprétation sont à votre disposition. Pour plus d'informations, RDV dans les Offices de Tourisme, ou sur www.causses-aigoual-cevennes.org.




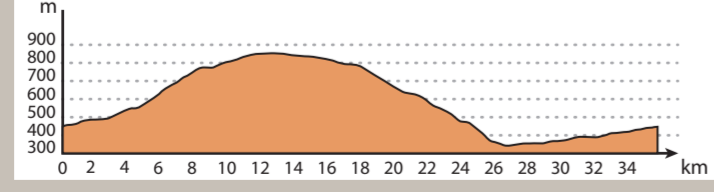
12 ← km 85 km ▲ 1450 m 🕒 5h00

Départ : St-André-de-Valborgne / Lasalle
 Une visite des vallées et de la Corniche cévenole s'impose dans votre séjour! Suivez la rivière du Gardon au gré d'une route plutôt descendante jusqu'à l'Estréchure où débute l'ascension du col du Mercou, très régulier. Après une descente sur Lasalle bifurquez vers St-Jean-du-Gard au Pont sur la Salindrinque. Passage dans la belle cité cévenole à l'Histoire chargée avant de remonter par la Corniche des Cévennes, en pente douce jusqu'au Pompidou via les cols de St-Pierre et de L'Exil. Vous profiterez d'un panorama exceptionnel sur l'Aigoual, le Bougès et le Mont Lozère. Au Pompidou où vous pourrez vous rafraîchir et visiter l'Eglise St-Pierre. Vous en aurez terminé avec la grimpe et 9 kms d'agréable descente vous attendent pour rallier St-André-de-Valborgne.



13 ← km 36 km ▲ 590 m 🕒 2h30

Départ : St-André-de-Valborgne
 Petite incursion sur la Corniche des Cévennes via la côte du Pompidou qui s'arrête au village. Ensuite direction St-Roman-de-Tousque, où un mémorial rappelle la contribution des Allemands anti-fascistes à la Résistance cévenole. Profitez de la vue superbe, sur la gauche, sur toute la Vallée Française et le Mont-Lozère. Vous descendrez à Saumane par une petite route pittoresque avant de regagner St-André de Valborgne en remontant la pente douce du Gardon.



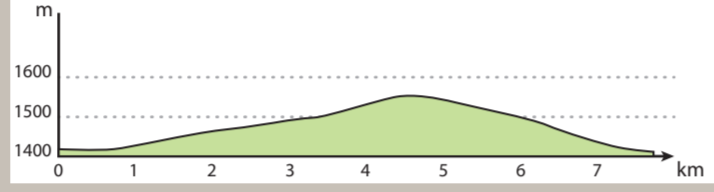
COMMENT VENIR

Le réseau Edgard mis en place par le département du Gard permet à chacun de se déplacer facilement (1.50 € le trajet) en privilégiant les transports en commun. N'hésitez pas à emprunter les lignes régulières D40, D42 et CCC8. Pour tout savoir, contacter le 0810 33 42 73 ou sur www.edgard-transport.fr.



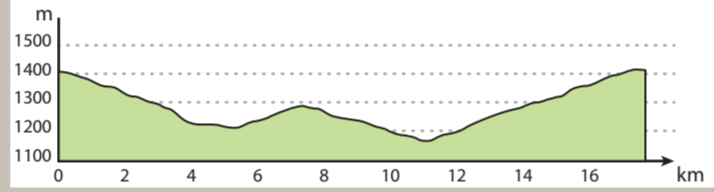
1 ← km 7.7 km ▲ 150 m 🕒 0h45

Départ : Prat-Peyrot
 Depuis la station de sports d'hiver de Prat-Peyrot, partez en direction le sommet du Mont Aigoual sur la voie de découverte (réservée aux circulations douces) par une route paysagère peu pentue. A mi-parcours, profitez de la vue et/ou de l'observatoire avant de redescendre vers la station. Par jours de beau temps, idéal pour les débutants, famille, et pour un moment de détente sur les haltes de la voie de découverte.



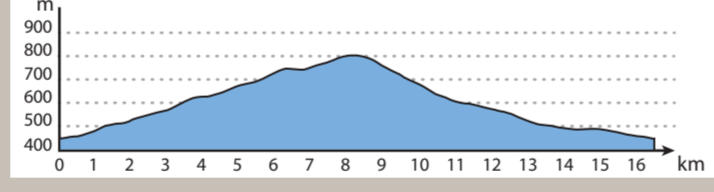
2 ← km 18 km ▲ 323 m avec départ station de ski 🕒 1h30

Départ : Prat-Peyrot / L'Espérou / Camprieu (liaison)
 Au départ de la station de Prat-Peyrot, de l'Espérou ou de Camprieu, voici un superbe petit concentré de parcours de moyenne montagne avec 2 cols et des vues sur 3 vallées différentes !




14 ← km 17 km ▲ 395 m 🕒 1h30

Départ : St-André-de-Valborgne
 Un petit tour en haute vallée Borgne et sous les châtaigniers vous orientera vers les premiers kilomètres du col du Marquaires. Tournez à droite à Montredon et admirez le joli Château des Salidés. Soyez prudent sur la route étroite jusqu'à Bassurels. Vous regagnerez la vallée au Pont Marés (pisciculture) avant de retrouver St-André-de-Valborgne.



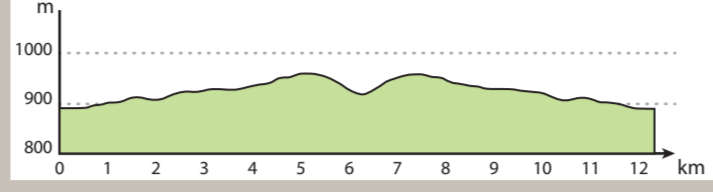
15 ← km 25 km ▲ 450 m 🕒 1h45

Départ : Meyrueis / Lanuéjols
 Petit parcours où les dénivelés positifs sont concentrés dans les 6 premiers kilomètres, qui vous permettront de vous élever au-dessus de la vierge de Meyrueis, vous laissant entrevoir le haut des Gorges de la Jonte notamment. Ensuite vous passerez à proximité de la grotte de Dargilan, une des merveilles locales, avant un joli dépaysement avec la traversée d'une partie du Causse noir, sur des routes étroites mais agréables et avec une bonne visibilité. Lanuéjols sera le village idéal pour une pause (départ possible également), poterie ou boisson avant de repartir vers Meyrueis par une route discrète passant par le hameau de Servillières.



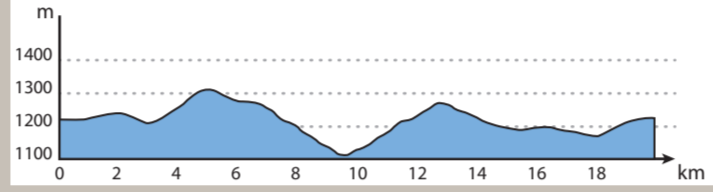
3 ← km 12.5 km ▲ 140 m 🕒 1h00

Départ : Dourbies
 Un parcours idéal pour aller se balader en route ou en vélo mixte. Au départ de Dourbies, ce circuit vous propose la partie la plus spectaculaire des Gorges de la Dourbie, jusqu'au col de Rhodes qui vous invite vers L'Aveyron et vers la vallée du Trézézel.



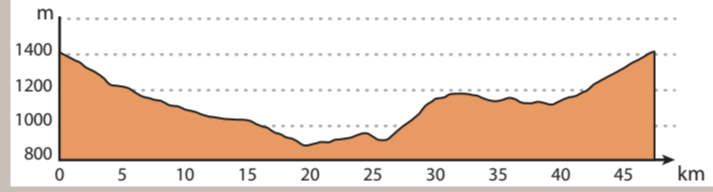
4 ← km 20 km ▲ 360 m 🕒 1h45

Départ : L'Espérou
 Cette très belle sortie vous fera franchir le facile col de Montals, puis la belle mais très étroite descente des cascades d'Orgon (attention), que vous ne manquerez pas d'aller admirer! Au col de la Broue, monter tranquillement les 4 derniers kilomètres du col du Minier. Le retour vers L'Espérou permet d'admirer le début des Gorges de la Dourbie.



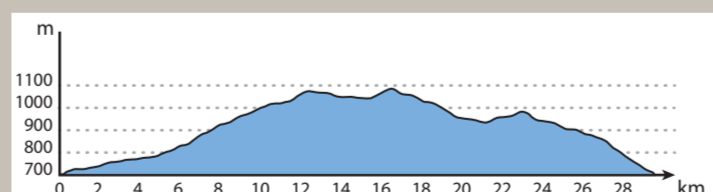
5 ← km 48 km ▲ 720 m 🕒 3h00

Départ : Prat-Peyrot / L'Espérou / Dourbies / Camprieu
 Depuis la station de Prat-Peyrot, départ en descente vers L'Espérou, puis régulier plat descendant dans les magnifiques Gorges de la Dourbie. Passez ensuite au-dessus de la Vallée du Trézézel par une route très sauvage et pittoresque dite du Suquet, avec quelques grimpees, jusqu'à proximité de Camprieu. Ensuite la route devient plus large et c'est le temps du retour vers la station via le col de la Serreyrède (Office de tourisme et Maison du Parc national).



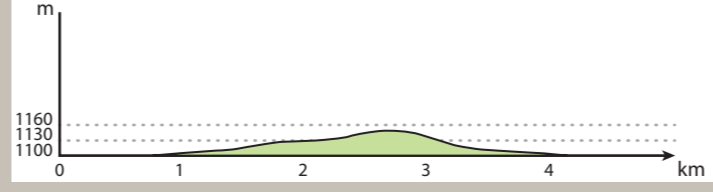
16 ← km 30 km ▲ 500 m 🕒 2h00

Départ : Meyrueis
 Un condensé de cyclo! L'approche du col du Perjuret est un échauffement agréable, et permet aussi de découvrir les hameaux des hautes gorges de la Jonte. L'ascension du col du Perjuret est un vrai petit col avec ses épingles et sa pente dans les 6%! Au col, « un coup de cul » est nécessaire pour vous hisser sur le Causse Méjean. Préparez-vous à côtoyer les vauvours le long d'une impressionnante et abrupt falaise. Le retour se fait par une superbe descente, ne vous laissez pas grisier par la vitesse et la vue...



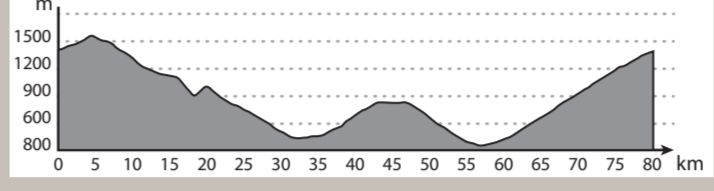
17 ← km 5 km ▲ 60 m 🕒 0h30

Départ : Camprieu
 Le parcours idéal quand vous arrivez sur Camprieu! L'objet : la découverte du village qui recouvre la magnifique Abîme de Bramabiau et le joli petit lac tout à proximité.



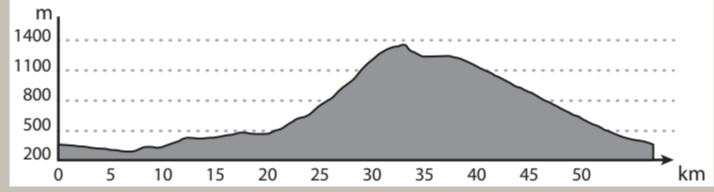
6 ← km 81 km ▲ 1777 m 🕒 5h00

Départ : Prat-Peyrot / St-André-de-Valborgne / Valleraugue / L'Espérou
 Ce parcours permet une incursion sur la face Lozérienne du Mont Aigoual, sur des routes idéales pour le cyclo! A partir du col du Salidés, direction le bourg de St-André-de-Valborgne (Gard) où vous pouvez profiter des commerces locaux. La route s'élève ensuite au milieu des chataigneraiers jusqu'au Col de L'Espinas, puis le col du Pas, suivi d'une descente sinueuse jusqu'à Valleraugue (halte possible, commerces) avant d'attaquer l'ascension de l'Aigoual (balisée). L'ascension passe par le village de L'Espérou à 1260m (halte possible, commerces) avant le retour à la station.



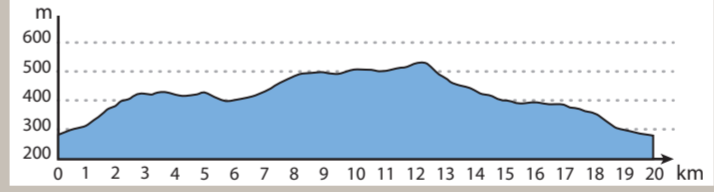
7 ← km 58 km ▲ 1300 m 🕒 4h00

Départ : Valleraugue / L'Espérou
 Les premiers kilomètres sont un échauffement agréable jusqu'au village du Mazel, suivi d'une très belle route en balcon jusqu'à St-André-de-Majencoules, puis Mandagout. Ensuite ça se corse (ça se « cévennes » devrait on dire) avec dans un premier temps le col des Vieilles puis le fameux col de la Lusette (1351m), où Bernard Hinault lui même mis pied à terre! Un passage à 13% vous y attend avant le Cap de Côte. Exposé plein sud, soyez prévoyant! La redescente sur L'Espérou vous permettra d'emprunter une grande ligne droite (dite de la Targa). Arrivée ensuite au village de L'Espérou, avant la redescente par une route sécurisante mais sinueuse jusqu'à Valleraugue.



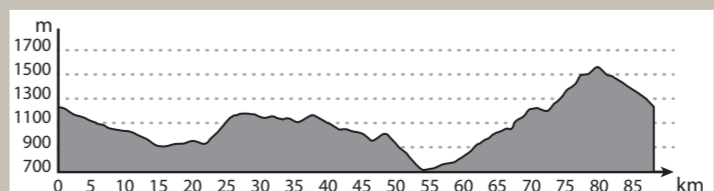
18 ← km 21 km ▲ 370 m 🕒 1h45

Départ : Lasalle
 Au départ du village de Lasalle, passez sous le château du Solier (monument à l'histoire singulière), puis démarrez en montée par une belle route en direction de Ste-Croix-de-Caderle. Puis on bifurque à gauche pour rouler à flan en passant par les hameaux Les Cabrols et Les Hortis. Suivre ensuite la direction de Soudorgues par une belle montée en lacets. A Soudorgues, le plus dur est fait, il ne reste qu'à se laisser glisser jusqu'à La Coste, et descendre par une route un peu "cabossée" en direction de Lasalle. Soyez vigilants. A la belle saison, une pause pour mettre les pieds dans la rivière La Salindrenque est possible.



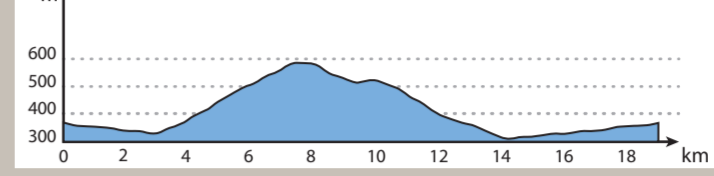
19 ← km 89 km ▲ 1550 m 🕒 5h00

Départ : L'Espérou / Dourbies / Camprieu / Lanuéjols / Meyrueis / Prat-Peyrot
 Il s'agit du parcours-type "QUEZAC" de la Bouticycle Aigoual Permanente, course cyclo autour du Mont Aigoual qui a lieu chaque année fin juin/début juillet. Départ possible de chaque village/ville traversés. Depuis L'Espérou vers Les Gorges de la Dourbie, après 20 km enchanteurs, on bifurque à droite au col de Rhodes vers une route très sauvage pour rejoindre Camprieu. Le parcours passe devant la superbe Abîme de Bramabiau et descend vers Lanuéjols. Ensuite direction la Lozère par une belle descente vers le joli village de Meyrueis. Après cette traversée, gardez des forces car l'ascension qui se profile est belle mais longue! C'est d'abord le col du Perjuret (5% de moyenne) et après un replat, direction le sommet du Mont Aigoual (1567m). Il ne reste plus ensuite qu'à redescendre vers le village de L'Espérou. (possibilité d'enchaîner sur le Bouticycle Aigoual - Parcours Fenioux pour les plus endurants).



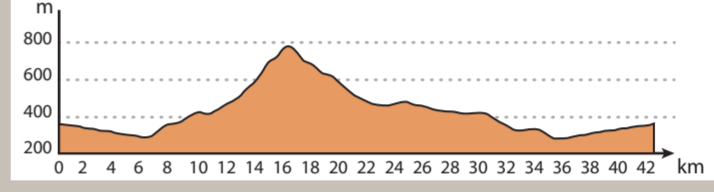
8 ← km 20 km ▲ 350 m 🕒 1h30

Départ : Valleraugue
 20km qui vont vous laisser des souvenirs! « L'échauffement » se fait par quelques kilomètres de mise en route jusqu'à l'embranchement à gauche vers Ardailles. De là démarre une pittoresque ascension sur une route étroite mais en bon état. La traversée du village d'Ardailles et ses multiples visages vaut le déplacement... Il sera temps ensuite de descendre sur Notre-Dame, où nous recommandons d'adapter votre vitesse car la route est très étroite... Si vous n'êtes pas pressé, allez jeter un coup d'œil au « centre ville », avant le retour à Valleraugue par une route facile et large!



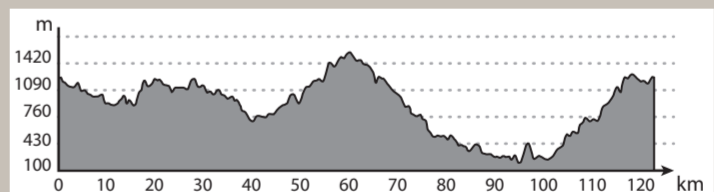
9 ← km 44 km ▲ 690 m 🕒 3h00

Départ : Valleraugue
 Comme pour le parcours 8, on commence par une route large et facile, puis tourne à droite au village du Mazel, pour un régal de route! Restez quand même bien à droite car elle est assez étroite et va devenir plus en plus sauvage au fur et à mesure de l'ascension! Le parcours évolue ensuite en balcon jusqu'au très beau village de Mandagout, avant de redescendre sur St-André-de-Majencoules dont vous pourrez admirer le château. Le retour jusqu'à Valleraugue est une promenade de santé pour terminer en douceur.



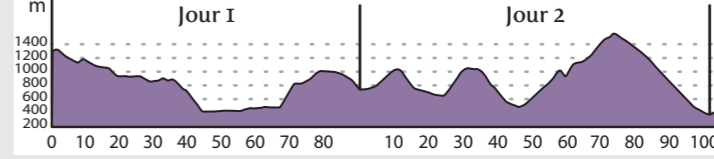
20 ← km 159 km ▲ 2550 m 🕒 8h00

Départ : L'Espérou / Dourbies / Camprieu / Lanuéjols / Meyrueis / Prat-Peyrot / Valleraugue
 Il s'agit du parcours-type "FENIOUX" de la Bouticycle Aigoual Permanente, course cyclo autour du Mont Aigoual qui a lieu chaque année fin juin/début juillet. Départ possible de chaque village/ville traversés. Après avoir dégusté les 89km du parcours QUEZAC (n°19), à l'Espérou prendre la descente large et sinueuse vers Valleraugue, pour ensuite se laisser glisser le long de la haute Vallée de L'Hérault jusqu'au croisement de Pont d'Hérault. Prendre alors à droite vers la ville du Vigan, que l'on traverse avant de retrouver les routes peu fréquentées et d'attaquer l'ascension du Col du Minier (1264m). Les 11 derniers km vers l'Espérou sont eux aussi très nature, au profil agréable pour terminer cette grande boucle!



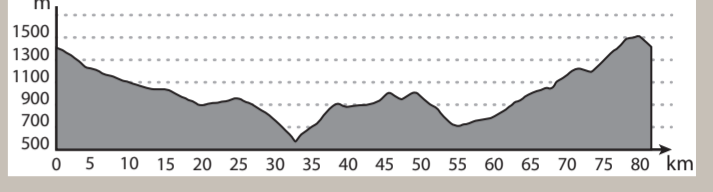
Parcours itinérant 4 jours ← km 395 km ▲ 7400 m

Départs de chaque porte d'entrée de l'Espace Cyclo Sport.
1 90 km / +1100 m et -1600 m de dénivelé
L'Espérou / Camprieu / Lanuejols / Le Rozier / Gorges du Tarn / La Malene / La Parade / Gorges de la Jonte / Meyrueis
 Depuis L'Espérou ou Camprieu, le parcours démarre tout en douceur car le premier sérieux col n'arrive qu'au 65^{ème} km! Après Lanuéjols, traversée du superbe Causse noir, avant une plongée en Aveyron vers le village du Rozier. Entrez ensuite dans les majestueuses Gorges du Tarn, que vous pourrez admirer sur presque 20 km, en passant par Les Vignes puis la Malène. Depuis ce village s'effectue la montée sur le Causse Méjean, site emblématique qui vous fera traverser le village de La Parade et passer à proximité de la grotte de Dargilan. La redescente sur Meyrueis offre une belle vue sur l'Aven Armand et les sublimes Gorges de la Jonte ! Cette première journée se termine, avec plus de D- que de D+...
A noter : Possibilité de réduire le parcours à moins de 70 km en remontant les Gorges de la Jonte jusqu'à Meyrueis à partir des Roziers.



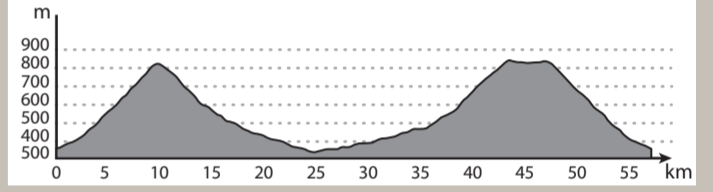
10 ← km 83 km ▲ 1550 m 🕒 5h00

Départ : Prat-Peyrot / L'Espérou / Dourbies / Lanuéjols / Meyrueis
 Depuis le village de L'Espérou, descendre la superbe vallée paysagère de la Dourbie jusqu'au village du même nom, avant de remonter vers le col des Rhodes et le col de la Pierre Plantée. En prenant à droite direction Trèves vous parcourrez une jolie descente technique. La traversée du village et sa conviviale quiétude permet de se préparer à une belle ascension et traversée du Causse noir jusqu'à Lanuéjols! Le parcours propose un passage en Lozère avec la traversée intégrale de Meyrueis, avant d'emprunter une portion des magnifiques Gorges de la Jonte. Le temps est à l'ascension à nouveau, direction le Col du Perjuret, puis le mythique Mont Aigoual (1567m et point culminant du parcours et Département du Gard). La redescente finale peut se faire par la voie de découverte réservée aux vélos (et piétons) entre autres, puis par le col de la Serreyrède (où faire le plein d'eau de source) jusqu'à L'Espérou.



11 ← km 58 km ▲ 1050 m 🕒 3h30

Départ : St-André-de-Valborgne / Valleraugue
 Le démarrage vers le col du Pas offre un échauffement progressif dans sa première partie peu pentue, pour se raidir ensuite sans toutefois dépasser les 7%. Le panorama du col offre une belle récompense, permettant de voir le Pic St-Loup, la périphérie de Montpellier, la Lusette, l'Aigoual, la crête d'Aire de Côte, le Mont Liron et par temps clair le Mont Ventoux ! La Croix de la Résistance du Maquis Aigoual-Cévennes vous accueillera pour une plongée dans l'histoire locale. Une jolie descente typiquement cévenole vous attend jusqu'au village des Plantiers, en traversant plusieurs hameaux de caractère. Puis direction St-André-de-Valborgne, avec un passage devant le cimetière du Maquis Aigoual-Cévennes. Avant St-André, bifurquez à gauche direction Tourneville où débute la montée du col de l'Espinas. 5 kms de route de corniche avec un panorama sur la vallée Borgne, le Mont Liron, l'Aigoual et les Cévennes méridionales vous couperons le souffle... que vous aurez retrouvé en franchissant le col à la bergerie. Retour au col du Pas et descente agréable sur Valleraugue pour une petite récupération avant de profiter du farniente au bord de l'Hérault.



12 101 km / +2000 m et -2350 m de dénivelé

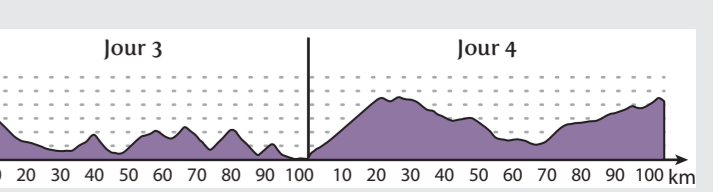
Meyrueis / Fraissinet-de-Fourques / Les Vanels / Vébron / Solpérière / Le Pompidou / St-André-de-Valborgne / Cabrillac / Mont Aigoual / L'Espérou / Valleraugue
 Le tour de l'Aigoual continue avec le fameux col du Perjuret et sa descente dans l'histoire du Tour de France. On traverse ensuite les charmants villages de Vanels et Vébron avant d'attaquer le 2^{ème} col, le col de Solpérière, pour rejoindre la corniche des Cévennes avec une belle descente vers St-André-de-Valborgne via le Pompidou. 3^{ème} difficulté de la journée, le col du Salidés s'enchaîne avec la star de ces 4 jours, le sommet du mont Aigoual (1567m). La journée se termine avec 30 km de descente assez large et sécurisante jusqu'à Valleraugue.
A noter : Possibilité de raccourcir la journée à 70 km environ, en tournant direction Valleraugue à St-André-de-Valborgne par le col du Pas.

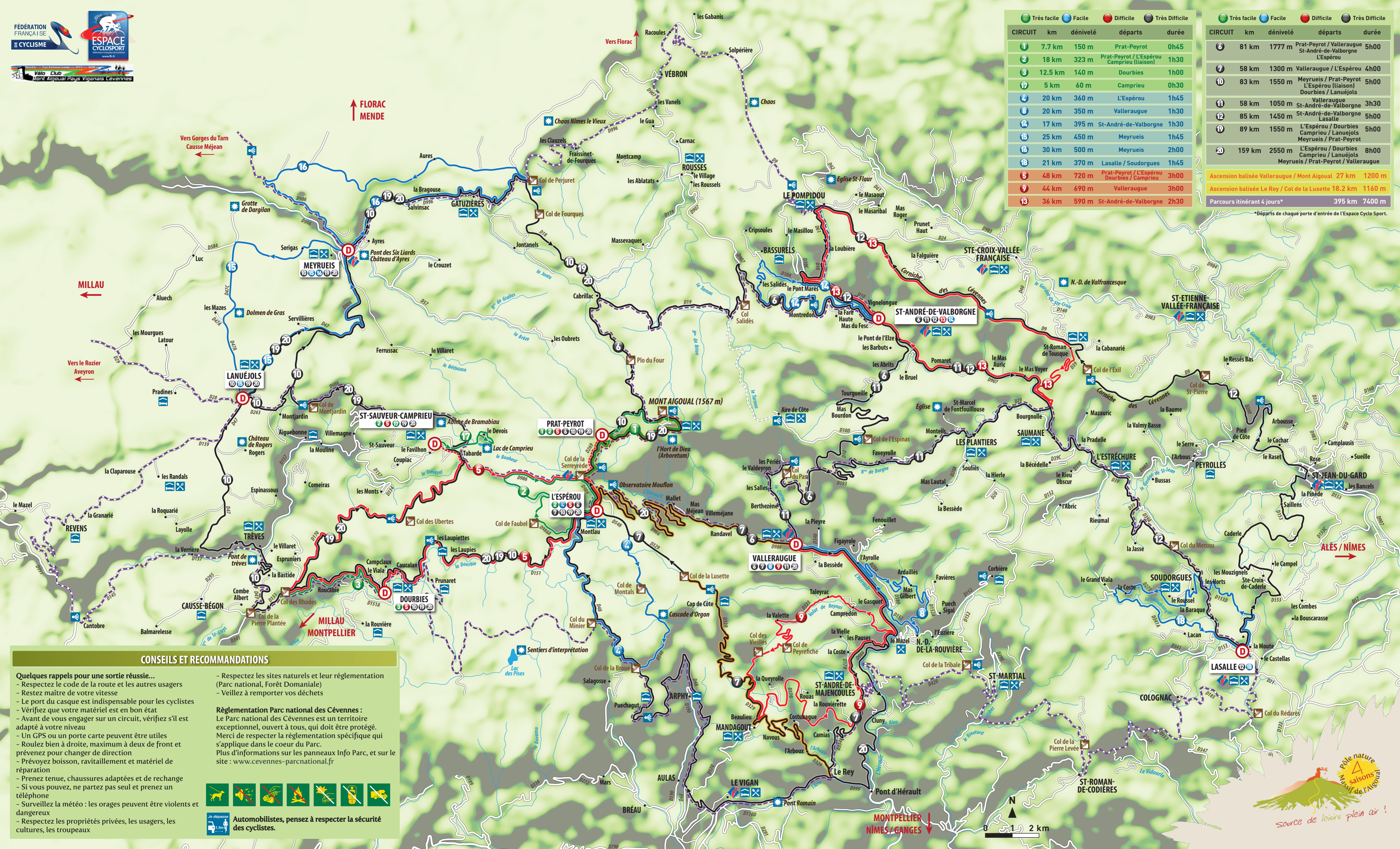
13 101 km / +1950 m et -2100 m de dénivelé

Valleraugue / Les Plantiers / Saumane / L'Estréchure / Lasalle / Cognac / St Roman de Codières / St Martial / St-André-de-Majencoules / Le Rey / Le Vigan
 La 3^{ème} étape débute par le col du Pas et sa belle exposition Sud, à privilégier le matin « tôt » en été. Place ensuite au « toboggan cévenol » avec la descente vers Saumane via Les Plantiers, puis Lasalle, en passant par L'Estréchure et le col du Mercou. Sur la 2^{ème} partie de la journée se succèdent les villages typiques cévenols de Cognac, St-Roman-de-Codières, puis St-Martial, et atteindre le col de la Tribale. Après une bonne descente et le croisement de la RD986, une dernière côte mène à St-André-de-Majencoules, pour terminer plus paisiblement jusqu'au Vigan. Dénivelé total à nouveau légèrement négatif, cela ne pourra pas durer jusqu'au bout...
A noter : Pour réduire à 70 km environ, tourner à St-Roman-de-Codières direction Sumène, puis le Vigan.

14 103 km / +2350 m et -1350 m de dénivelé

Le Vigan / Col du Minier / Dourbies / Trèves / Cantobre / Revens / Lanuéjols / Camprieu / L'Espérou
 Depuis Le Vigan, démarrez l'ascension en direction du Mont Aigoual jusqu'au col du Minier (1264m). Emprunter ensuite la jolie route forestière (un peu chaotique, attention) menant au village de Dourbies. Profitez du panorama des gorges de la Dourbie jusqu'au col de la Pierre Plantée, puis tourner vers la vallée de Trèves, jusqu'au superbe village perché de Cantobre. En quittant la RD991, la route s'élève en direction du très beau village de Revens, et vous permet ensuite de parcourir le Causse noir jusqu'à Lanuéjols. La fin du périple repasse par le village de Camprieu pour rallier l'arrivée à L'Espérou. Bravo !
A noter : Possibilité de raccourcir à 70 km environ, en prenant direction Camprieu depuis Trèves.





	Très facile	Facile	Difficile	Très Difficile
CIRCUIT	km	dénivelé	départs	durée
1	7.7 km	150 m	Prat-Peyrot	0h45
2	18 km	323 m	Prat-Peyrot / L'Espérou / Camprieu (liaison)	1h30
3	12.5 km	140 m	Dourbies	1h00
7	5 km	60 m	Camprieu	0h30
4	20 km	360 m	L'Espérou	1h45
8	20 km	350 m	Valleraugue	1h30
14	17 km	395 m	St-André-de-Valborgne	1h30
15	25 km	450 m	Meyrueis	1h45
16	30 km	500 m	Meyrueis	2h00
18	21 km	370 m	Lasalle / Soudorgues	1h45
5	48 km	720 m	Prat-Peyrot / L'Espérou / Dourbies / Camprieu	3h00
9	44 km	690 m	Valleraugue	3h00
13	36 km	590 m	St-André-de-Valborgne	2h30

	Très facile	Facile	Difficile	Très Difficile
CIRCUIT	km	dénivelé	départs	durée
6	81 km	1777 m	Prat-Peyrot / Valleraugue / St-André-de-Valborgne / L'Espérou	5h00
7	58 km	1300 m	Valleraugue / L'Espérou	4h00
10	83 km	1550 m	Meyrueis / Prat-Peyrot / L'Espérou (liaison) / Dourbies / Lanuéjols	5h00
11	58 km	1050 m	Valleraugue / St-André-de-Valborgne	3h30
12	85 km	1450 m	St-André-de-Valborgne / Lasalle	5h00
19	89 km	1550 m	L'Espérou / Dourbies / Camprieu / Lanuéjols / Meyrueis / Prat-Peyrot	5h00
20	159 km	2550 m	L'Espérou / Dourbies / Camprieu / Lanuéjols / Meyrueis / Prat-Peyrot / Valleraugue	8h00
Ascension balisée Valleraugue / Mont Aigoual 27 km 1200 m				
Ascension balisée Le Rey / Col de la Lusette 18.2 km 1160 m				
Parcours itinérant 4 jours*				395 km 7400 m

*Départs de chaque porte d'entrée de l'Espace Cyclo Sport.

CONSEILS ET RECOMMANDATIONS

Quelques rappels pour une sortie réussie...

- Respectez le code de la route et les autres usagers
- Restez maître de votre vitesse
- Le port du casque est indispensable pour les cyclistes
- Vérifiez que votre matériel est en bon état
- Avant de vous engager sur un circuit, vérifiez s'il est adapté à votre niveau
- Un GPS ou un porte carte peuvent être utiles
- Roulez bien à droite, maximum à deux de front et prévenez pour changer de direction
- Prévoyez boisson, ravitaillement et matériel de réparation
- Prenez tenue, chaussures adaptées et de rechange
- Si vous pouvez, ne partez pas seul et prenez un téléphone
- Surveillez la météo : les orages peuvent être violents et dangereux
- Respectez les propriétés privées, les usagers, les cultures, les troupeaux

- Respectez les sites naturels et leur réglementation (Parc national, Forêt Domaniale)

- Veillez à remporter vos déchets

Réglementation Parc national des Cévennes :
Le Parc national des Cévennes est un territoire exceptionnel, ouvert à tous, qui doit être protégé. Merci de respecter la réglementation spécifique qui s'applique dans le cœur du Parc. Plus d'informations sur les panneaux Info Parc, et sur le site : www.cevennes-parcnational.fr

Automobilistes, pensez à respecter la sécurité des cyclistes.

